













LEGENDA :

PŘEDPOKLÁDANÝCH ZÁBORŮ PŮDNÍHO FONDU

	HRANICE REŠENÉHO ÚZEMÍ A NAVAZUJÍCÍCH KATASTRŮ
	PARCELNÍ KRESBA
	VNITRNÍ KRESBA PARCEL
	ZASTAVĚNÉ ÚZEMÍ K DATU září 2018
	INVESTICE DO PŮDY - ODVODNĚNÍ

	1Bs ZÁBOR PRO BYDLENÍ
	1PV ZÁBOR PRO VEŘEJNÉ PROSTRANSTVÍ
	10rs ZÁBOR PRO SPORT
	1Tc ZÁBOR PRO TECH. INFRASTRUKTURU
	1P ZÁBOR PRO PŘÍRODNÍ PLOCHY

	HRANICE BPEJ
729010/I.	KÓD BPEJ
Zo	ORNÁ PŮDA
Zt	TRVALÝ TRAVNÍ POROST
Zs	ZAHRADY A SADY
Lh	PUPFL
	OSTATNÍ POZEMKY

Zo	KÓD PLOCHY S ROZDÍLNÝM ZP. VYUŽITÍ - STAV
1Bs	ID A KÓD PLOCHY S ROZDÍLNÝM ZP. VYUŽITÍ - NÁVRH

Projekt byl podpořen dotací Jihomoravského kraje

ZHOŘ
ÚZEMNÍ PLÁN - NÁVRH
 ZPRACOVÁNO PODLE STAVEBNÍHO ZÁKONA 183/2006 Sb. VE ZNĚNÍ POZDĚJŠÍCH PŘEDPISŮ

Objednatel: Zhoř u Rohozce
 Pořizovatel: MěÚ Tišnov, Odbor územního plánování
 Zhotovitel: **AK09** Ing. arch. Jiří MATUŠEK, autorizovaný architekt a kolektiv
 612 00 Brno, Myslínova 33, IČ: 292 38 561

V Brně září 2018