









LEGENDA



ZÁKLADNÍ ČLENĚNÍ ÚZEMÍ

-  hranice katastrálního území Hradčany u Tišnova - řešené území
-  hranice zastavěného území dle zákona 183/2006 Sb. k 1.10.2017
-  zastavitelné plochy
-  plochy přestavby
-  koridory



PLOCHY A KORIDORY S ROZDÍLNÝM ZPUSOBEM VYUŽITÍ

- stav  návrh  koridory technické infrastruktury - obecné, kanalizace
-  plochy vodní a vodohospodářské

KONCEPCE ODKANALIZOVÁNÍ


- stav  návrh  stoka splaškové kanalizace - gravitační
-  splaškové kanalizace - výtlač
-  stoka dešťové kanalizace
-   přečerpávací stanice odpadních vod

LIMITY VYUŽITÍ ÚZEMÍ

-  záplavové území řeky Svatky Q100
-  záplavové území zvláštní povodně



Polohopisným podkladem je katastrální mapa, poskytnutá ČÚZK /12-2017/. Využití těchto dat se řídí podmínkami dle internetových stránek ČÚZK.



KONCEPCE TECHNICKÉ INFRASTRUKTURY - VODNÍ HOSPODÁŘSTVÍ - KANALIZACE

ZHOTOVITEL atelier ERA Ing.arch. Zbyněk Pech	SPOLUPRÁCE Ing.Milan. Přinosil Ph.D.	OBJEDNATEL Obec Hradčany 2/2017	POŘIZOVATEL Městský úřad Tišnov odbor územního plánování	STUPEŇ MĚŘÍTKO	ÚPD-Územní plán - Návrh pro VP 1 : 5 000	DATUM listopad 2018
--	---	---------------------------------------	--	-------------------	---	------------------------

