






LEGENDA





ZÁKLADNÍ ČLENĚNÍ ÚZEMÍ

-  hranice katastrálního území Hradčany u Tišnova - řešené území
-  hranice zastavěného území dle zákona 183/2006 Sb. k 1.10.2017
-  zastavitelné plochy
-  plochy přestavby
-  koridory

PLOCHY A KORIDORY S ROZDÍLNÝM ZPUSOBEM VYUŽITÍ

- stav  návrh
-  koridory technické infrastruktury - obecné

KONCEPCE ZÁSOBNÍ VODOU

- stav  návrh
-  vodovodní řad pitné vody skupinového vodovodu
-  vodovodní řad pitné vody
-  vodovodní řad užitkové vody



Polohopisným podkladem je katastrální mapa, poskytnutá ČÚZK /12-2017/. Využití těchto dat se řídí podmínkami dle internetových stránek ČÚZK.