










LEGENDA












ZÁKLADNÍ ČLENĚNÍ ÚZEMÍ

-  hranice katastrálního území Hradčany u Tišnova - řešené území
-  hranice zastavěného území dle zákona 183/2006 Sb. k 1.10.2017
-  zastavitelné plochy
-  plochy přestavby
-  koridory







PLOCHY A KORIDORY S ROZDÍLNÝM ZPUSOBEM VYUŽITÍ

- | | | |
|--|--|--|
| stav | návrh | |
|  |  | plochy technické infrastruktury - zásobení elektrickou energií |
|  |  | koridory technické infrastruktury - zásobení elektrickou energií |





KONCEPCE ZÁSOBENÍ ELEKTRICKOU ENERGIÍ

- | | | |
|--|--|--|
| stav | návrh | |
|  |  | vzdušné vedení VVN 400kv |
|  |  | vzdušné vedení VVN 110kv |
|  |  | vzdušné vedení VN 22kv |
|  |  | kabelové vedení VN 22kv |
|    | | zařízení zásobení elektrickou energií
kód: Ero - rozvodna, Etrd1 - transformovna distribuční,
Etr - transformovna uživatelské, Etrf - transformovna fotovoltaika |






KONCEPCE ZÁSOBENÍ PLYNEM

- | | | |
|--|--|---------------------------|
| stav | návrh | |
|  |  | plynovod VTL |
|  |  | plynovod STL |
|  | | regulační stanice VTL-STL |
|  | | SKAO |

KONCEPCE - TELEKOMUNIKACE

- | | | |
|--|--|--|
| stav | návrh | |
|  |  | radioreleová trasa |
|  |  | telekomunikační kabel (CETIN a.s., ITSELF s.r.o., TELEMATIKA a.s.) |


LIMITY VYUŽITÍ ÚZEMÍ

-  ochranné pásmo VVN, VN a rozvodny
-  ochranné pásmo VTL
-  bezpečnostní pásmo VTL
-  bezpečnostní pásmo SKAO
-  zájmové území Ministerstva obrany - koridory RR směrů



Polohopisným podkladem je katastrální mapa, poskytnutá ČUZK /12-2017/. Využití těchto dat se řídí podmínkami dle internetových stránek ČUZK.

KONCEPCE TECHNICKÉ INFRASTRUKTURY - ENERGETIKA A TELEKOMUNIKACE

	OBJEDNATEL Ing. Vlastimila Nepěvná	POŘIZOVATEL Městský úřad Tišnov odbor územního plánování	STUPEŇ MĚŘITKO ÚPD-Územní plán - Návrh pro VP 1 : 5 000	DATUM listopad 2018
ZHOTOVITEL atelier ERA Ing.arch. Zbyněk Pech	SPOLUPRÁCE Ing. Vlastimila Nepěvná	Obec Hradčany 2/2017	ÚPD-Územní plán - Návrh pro VP 1 : 5 000	

atelier ERA
urbanismus a architektura
sdružení architektů Fixel&Pech