


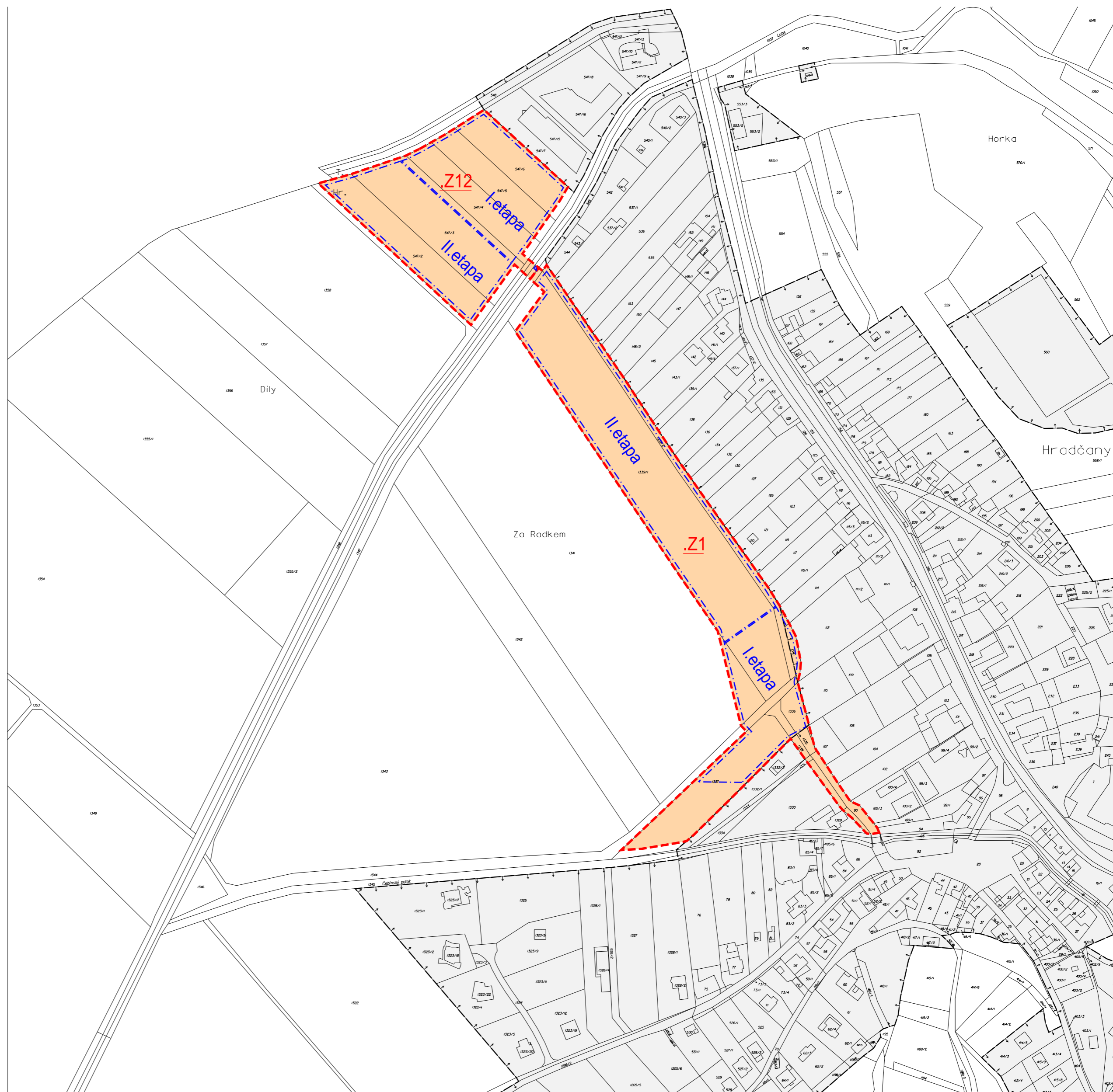


Ú Z E M N Í P L Á N H R A D Č A N Y


LEGENDA

POŘADÍ ZMĚN V ÚZEMÍ PRO URČENÉ PLOCHY

-  hranice zastavěného území dle zákona 183/2006 Sb. k 1.10.2017
-  zastavitelné plochy
-  hranice etapy v zastavitelné ploše



Polohopisným podkladem je katastrální mapa, poskytnutá ČUZK /12-2017/. Využití těchto dat se řídí podmínkami dle internetových stránek ČUZK.



STANOVENÍ POŘADÍ ZMĚN V ÚZEMÍ

ZHOTOVITEL

atelier ERA

SPOLUPRÁCE

Ing.arch. Zbyněk Pech

OBJEDNATEL

Obec Hradčany

ČÍSLO SMLOUVY

2/2017

POŘIZOVATEL

Městský úřad Tišnov

odbor územního plánování

STUPĚN

MĚŘÍTKO

ÚPD-ÚP - návrh pro VP

1 : 2 500

DATUM

listopad 2018

atelier ERA
urbanismus a architektura
sdružení architektů Fixel&Pech

SCHEMA