






ZÁKLADNÍ ČLENĚNÍ ÚZEMÍ

-  hranice řešeného území
-  hranice katastrálních území
-  hranice zastavěného území - aktualizace k 30.11.2018
-  měněné zastavitelné plochy Z1, Z16
-  zastavitelné plochy Z1, Z8, Z9, Z10, Z11, Z12 se redukují o již využití části, plocha Z16 je přemístěna jižně od obce

ZÁSOBOVÁNÍ VODOU

stav návrh

-  veřejný pitný vodovod

KANALIZACE A ODVODNĚNÍ ÚZEMÍ

-  předpokládaná splašková kanalizace
-  ČOV čistička odpadních vod

PLOCHY TECHNICKÉ INFRASTRUKTURY

-  plochy technické infrastruktury

POZNÁMKY

Pro změnu č. 1 platí poznámky 1), 2), 3) uvedené na výkrese č. 3 ÚP Borač. Zásobování ČOV elektrickou energií může být provedeno novou trafostanicí 22/0,4 kV nebo zemním kabelem 400/230 V (položeným např. v souběhu s kanalizací či vodovodem).

Z Á Z N A M O Ú Č I N N O S T I

změnu č. 1 vydal správní orgán:
Zastupitelstvo obce BORAČ

Datum nabytí účinnosti:

pořizovatel:
Městský úřad TIŠNOV
Odbor územního plánování

úřední razítko:

oprávněná úřední osoba:
Ing. Alena Doležalová
vedoucí odboru

podpis:

Změna č. 1 Územního plánu BORAČ
**3 VÝKRES KONCEPCE
TECHNICKÉ INFRASTRUKTURY**
měřítko 1 : 5 000