







**ZÁKLADNÍ ČLENĚNÍ ÚZEMÍ**

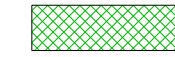
-  hranice řešeného území
-  hranice katastrálních území
-  hranice zastavěného území - aktualizace k 30.11.2018

**VEŘEJNĚ PROSPĚŠNÉ STAVBY PRO DOPRAVNÍ A TECHNICKOU INFRASTRUKTURU s možností vyvlastnění i uplatnění předkupního práva**

-  **vps 2** čistička odpadních vod v ploše Z16 jižně od obce včetně staveb a zařízení s tím souvisejících
-  **vps 12** předpokládaná splašková kanalizace včetně staveb a zařízení s tím souvisejících
-  ruší se původní návrh vps 2 - čistička odpadních vod pod farmou  
ruší se návrh vps 11 - účelová komunikace a inženýrské sítě k ČOV pod farmou  
ruší se již realizovaná vps 9 - místní komunikace a inženýrské sítě mezi plochami Z10-11 na Vrbí

Obec nebude pro měněné plochy a stavby uplatňovat předkupní právo.

**PLOCHY PRO VEŘEJNĚ PROSPĚŠNÁ OPATŘENÍ s možností uplatnění vyvlastnění**

-  **vpo 23** zeleň krajinná (Zk) pro doplnění RBC 288 ÚSES
- Ve specifikaci vpo1, vpo 19 a vpo 22 se mění značka RBK 1 na značku RK JM019.

**POZNÁMKA**

Pro změnu č. 1 platí poznámka 1) uvedená na výkrese č. 4 ÚP Borač.

<b>Z Á Z N A M O Ú Č I N N O S T I</b>	
změnu č. 1 vydal správní orgán: Zastupitelstvo obce BORAČ	
Datum nabytí účinnosti: .....	
pořizovatel: Městský úřad TIŠNOV Odbor územního plánování	úřední razítko:
oprávněná úřední osoba: Ing. Alena Doležalová vedoucí odboru	
podpis: .....	

Změna č. 1 Územního plánu BORAČ  
**4 VÝKRES VEŘEJNĚ PROSPĚŠNÝCH STAVEB, OPATŘENÍ A ASANACÍ**  
 měřítko 1 : 5 000