







**ZÁKLADNÍ ČLENĚNÍ ÚZEMÍ**


-  hranice řešeného území
-  hranice katastrálních území
-  hranice zastavěného území - aktualizace k 30.11.2018

**VEŘEJNĚ PROSPĚŠNÉ STAVBY PRO DOPRAVNÍ A TECHNICKOU INFRASTRUKTURU**

- s možností vyvlastnění i uplatnění předkupního práva
-  **vps 2** čistička odpadních vod v ploše Z16 jižně od obce včetně staveb a zařízení s tím souvisejících
  -  **vps 12** předpokládaná splašková kanalizace včetně staveb a zařízení s tím souvisejících
  -  ruší se původní návrh vps 2 - čistička odpadních vod pod farmou  
ruší se návrh vps 11 - účelová komunikace a inženýrské sítě k ČOV pod farmou  
ruší se již realizovaná vps 9 - místní komunikace a inženýrské sítě mezi plochami Z10-11 na Vrbí

Obec nebude pro měněné plochy a stavby uplatňovat předkupní právo.

**PLOCHY PRO VEŘEJNĚ PROSPĚŠNÁ OPATŘENÍ**

- s možností uplatnění vyvlastnění
-  **vpo 23** zeleň krajinná (Zk) pro doplnění RBC 288 ÚSES
- Ve specifikaci vpo1, vpo 19 a vpo 22 se mění značka RBK 1 na značku RK JM019.

**POZNÁMKA**

Pro změnu č. 1 platí poznámka 1) uvedená na výkrese č. 4 ÚP Borač.

| <b>Z Á Z N A M O Ú Č I N N O S T I</b>                                 |                 |
|--|-----------------|
| změnu č. 1 vydal správní orgán:<br><b>Zastupitelstvo obce BORAČ</b>    |                 |
| Datum nabytí účinnosti: .....  |                 |
| pořizovatel:<br><b>Městský úřad TIŠNOV</b><br>Odbor územního plánování | úřední razítko: |
| oprávněná úřední osoba:<br>Ing. Alena Doležalová<br>vedoucí odboru     |                 |
| podpis: .....  |                 |

Změna č. 1 Územního plánu BORAČ  
**4 VÝKRES VEŘEJNĚ PROSPĚŠNÝCH STAVEB, OPATŘENÍ A ASANACÍ**  
 měřítko 1 : 5 000