












LEGENDA :
KONCEPCE DOPRAVNÍ INFRASTRUKTURY

-  HRANICE ŘEŠENÉHO ÚZEMÍ A NAVAZUJÍCÍCH KATASTRŮ
-  PARCELNÍ KRESBA
-  VNITŘNÍ KRESBA PARCEL
-  ZASTAVĚNÉ ÚZEMÍ K DATU 18.3.2019
-  ZASTAVITELNÉ PLOCHY

DOPRAVNÍ INFRASTRUKTURA	
stav	návrh
	
	
	

SILNICE III.TŘÍDY
PRŮJEZDNÝ ÚSEK SILNICE III.TŘÍDY
MÍSTNÍ KOMUNIKACE OBSLUŽNÉ

Konavekú
březen 2019

O B E C M A R Š O V

ÚZEMNÍ PLÁN / změna č.1 - návrh /

