

O B E C M A R Š O V

ÚZEMNÍ PLÁN / změna č.1 - návrh /






TECH. INFRASTR. - ODKANALIZOVÁNÍ

měřítko 1 : 5000


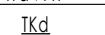

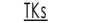



B - 04

LEGENDA :

KONCEPCE TECHNICKÉ INFRASTRUKTURY ODKANALIZOVÁNÍ ÚZEMÍ

-  HRANICE ŘEŠENÉHO ÚZEMÍ A NAVAZUJÍCÍCH KATASTRŮ
-  PARCELNÍ KRESBA
-  VNITŘNÍ KRESBA PARCEL
-  ZASTAVĚNÉ ÚZEMÍ K DATU 18.3.2019
-  ZASTAVITELNÉ PLOCHY

TECHNICKÁ INFRASTRUKTURA

stav	návrh
 TKd	 TKd
 TKs	 TKs
 TKs	
 ČS	
 ČOV	

- KANALIZACE DEŠŤOVÁ
- KANALIZACE SPLAŠKOVÁ - GRAVITAČNÍ
- KANALIZACE SPLAŠKOVÁ - VÝTLAK
- KANALIZACE - ČERPAČÍ STANICE
- ČISTÍRNA - ODPADNÍCH VOD

