







KONCEPCE TECHNICKÉ INFRASTRUKTURY
VODA, PLYN, ELEKTRO

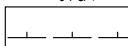
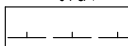
-  HRANICE ŘEŠENÉHO ÚZEMÍ A NAVAZUJÍCÍCH KATASTRŮ
-  PARCELNÍ KRESBA
-  VNITŘNÍ KRESBA PARCEL
-  ZASTAVĚNÉ ÚZEMÍ K DATU 18.3.2019
-  ZASTAVITELNÉ PLOCHY - NÁVRH

TECHNICKÁ INFRASTRUKTURA

stav	návrh
Te	Te
Tp	TP
Tv	Tv
Td	Td
TR ●	
●	
■ ČS	
	

- NADZEMNÍ VEDENÍ VN 22kV
- VEDENÍ STL PLYNOVODU
- VEDENÍ VODY
- VEDENÍ - DATOVÉ KABELY
- TRAFOSTANICE
- VODNÍ ZDROJ
- ČERPACÍ STANICE
- VODOJEM

TECHNICKÉ LIMITY

stav	návrh
	

OP TECHNICKÝCH VEDENÍ

březen 2019

O B E C M A R Š O V
ÚZEMNÍ PLÁN / změna č.1 - návrh /