









LEGENDA

ZÁKLADNÍ ČLENĚNÍ ÚZEMÍ

-  hranice katastrálního území Hradčany u Tišnova - řešené území
-  hranice zastavěného území dle zákona 183/2006 Sb. k 1.10.2017
-  zastavitelné plochy
-  plochy přestavby
-  koridory



PLOCHY A KORIDORY S ROZDÍLNÝM ZPŮSOBEM VYUŽITÍ

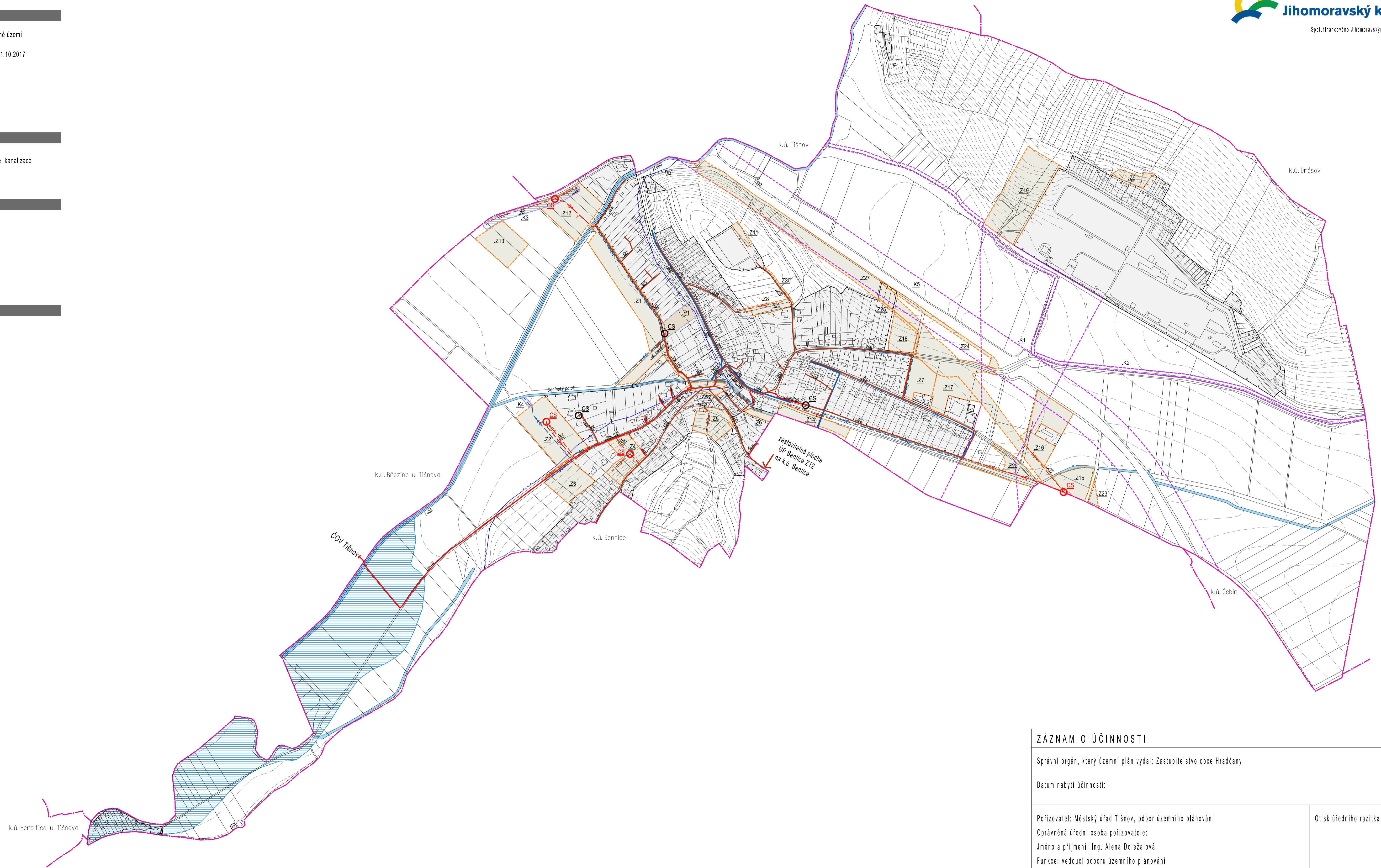
- stav  návrh  koridory technické infrastruktury - obecné, kanalizace
-  plochy vodní a vodohospodářské

KONCEPCE ODKANALIZOVÁNÍ

- stav  návrh  stoka splaškové kanalizace - gravitační
-  splaškové kanalizace - výtlač
-  stoka dešťové kanalizace
-   přečerpávací stanice odpadních vod

LIMITY VYUŽITÍ ÚZEMÍ

-  záplavové území řeky Svatky Q100
-  záplavové území zvláštní povodně



ZÁZNAM O ÚČINNOSTI

Správní orgán, který územní plán vydal: Zastupitelstvo obce Hradčany

Datum nabytí účinnosti:

Pořizovatel: Městský úřad Tišnov, odbor územního plánování

Oprávněná úřední osoba pořizovatele:

Jméno a příjmení: Ing. Alena Doležalová

Funkce: vedoucí odboru územního plánování

Podpis

Otisk úředního razítka

Polohopisným podkladem je katastrální mapa, poskytnutá ČÚZK /12-2017/. Využití těchto dat se řídí podmínkami dle internetových stránek ČÚZK.