
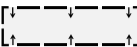





## LEGENDA





### ZÁKLADNÍ ČLENĚNÍ ÚZEMÍ

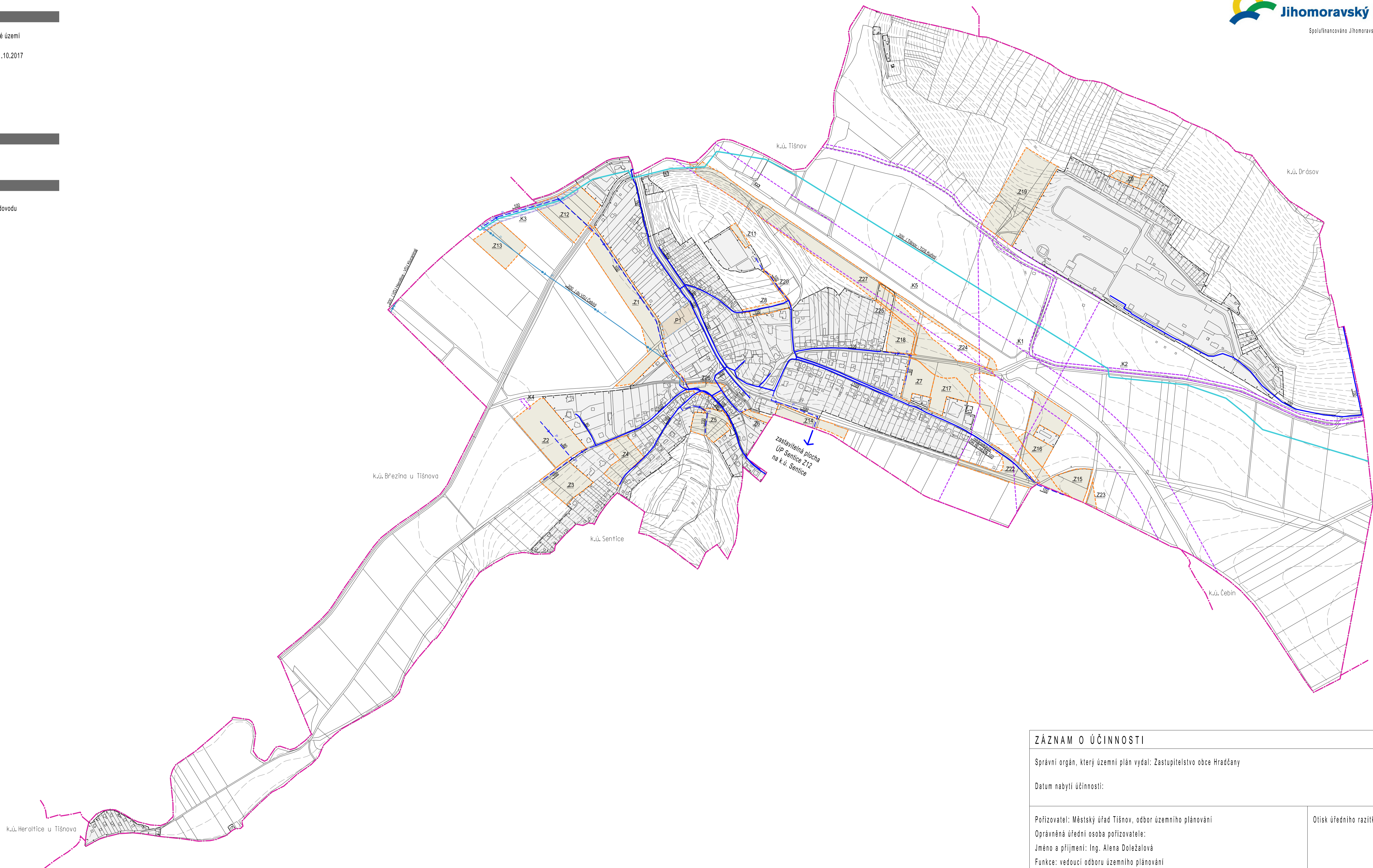
-  hranice katastrálního území Hradčany u Tišnova - řešené území
-  hranice zastavěného území dle zákona 183/2006 Sb. k 1.10.2017
-  zastavitelné plochy
-  plochy přestavby
-  koridory

### PLOCHY A KORIDORY S ROZDÍLNÝM ZPUSOBEM VYUŽITÍ

- stav  návrh
-  koridory technické infrastruktury - obecné

### KONCEPCE ZÁSOBNÍ VODOU

- stav  návrh
-  vodovodní řad pitné vody skupinového vodovodu
-  vodovodní řad pitné vody
-  vodovodní řad užitkové vody



ZÁZNAM O ÚČINNOSTI	
Správní orgán, který územní plán vydal: Zastupitelstvo obce Hradčany	
Datum nabytí účinnosti:	
Pořizovatel: Městský úřad Tišnov, odbor územního plánování	Otisk úředního razítka
Oprávněná úřední osoba pořizovatele:	
Jméno a příjmení: Ing. Alena Doležalová	
Funkce: vedoucí odboru územního plánování	
Podpis	

Polohopisným podkladem je katastrální mapa, poskytnutá ČÚZK /12-2017/. Využití těchto dat se řídí podmínkami dle internetových stránek ČÚZK.