


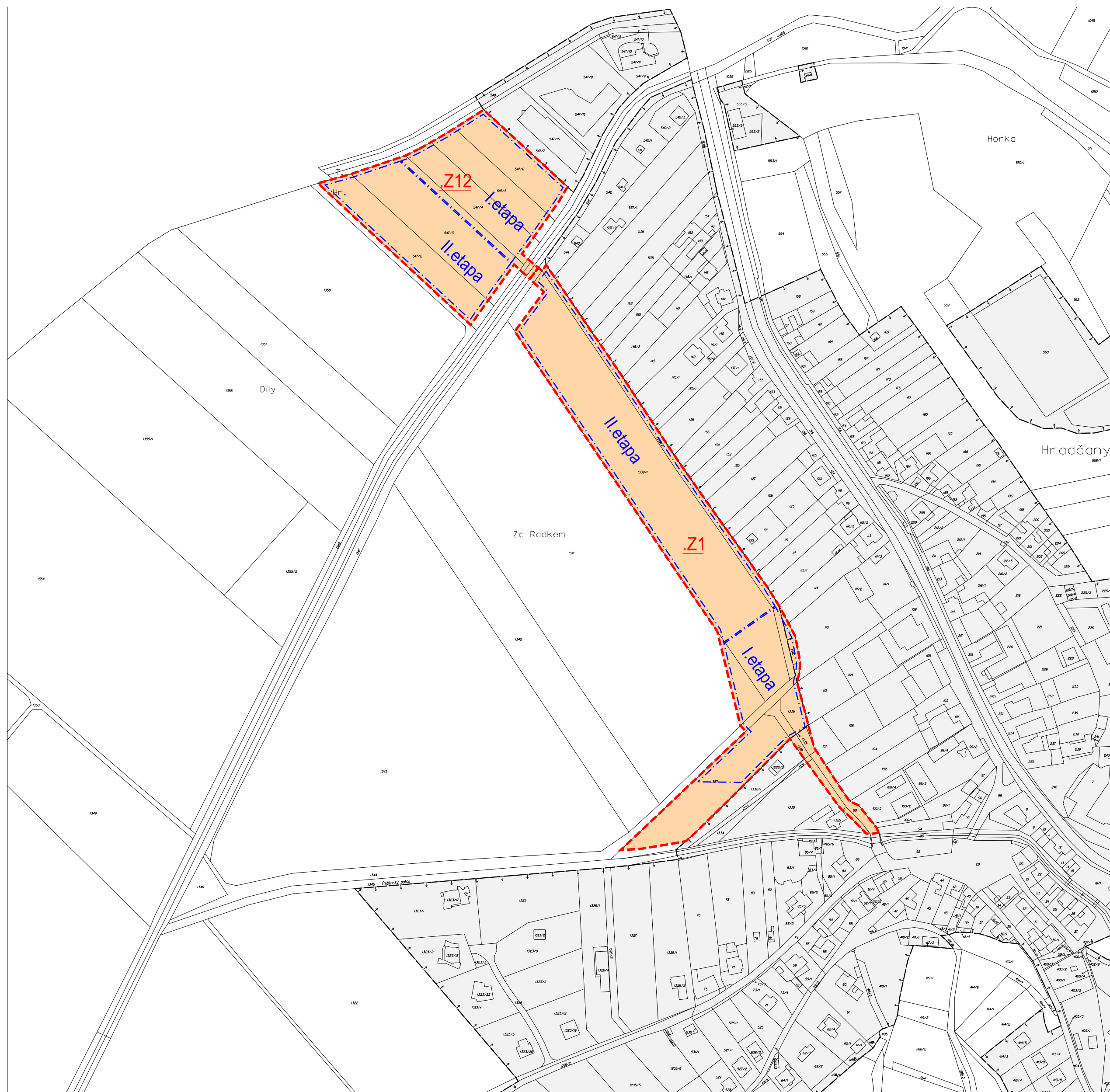


Ú Z E M N Í P L Á N H R A D Č A N Y

LEGENDA

POŘADÍ ZMĚN V ÚZEMÍ PRO URČENÉ PLOCHY

-  hranice zastavěného území dle zákona 183/2006 Sb. k 1.10.2017
-  zastavitelné plochy
-  hranice etapy v zastavitelné ploše



ZÁZNAM O ÚČINNOSTI

Správní orgán, který územní plán vydal: Zastupitelstvo obce Hradčany

Datum nabytí účinnosti:



Pořizovatel: Městský úřad Tišnov, odbor územního plánování
 Oprávněná úřední osoba pořizovatele:
 Jméno a příjmení: Ing. Alena Doležalová
 Funkce: vedoucí odboru územního plánování

Otisk úředního razítka

Podpis



Polohopisným podkladem je katastrální mapa, poskytnutá ČUZK /12-2017/. Využití těchto dat se řídí podmínkami dle internetových stránek ČUZK.

	STANOVENÍ POŘADÍ ZMĚN V ÚZEMÍ		OBJEDNATEL Obec Hradčany ČÍSLO SMLOUVY 2/2017	POŘIZOVATEL Městský úřad Tišnov odbor územního plánování	STUPĚN MĚŘÍTKO 1 : 2 500	ÚPD-Územní plán DATUM leden 2019	 atelier ERA urbanismus a architektura sdružení architektů Fixel&Pech	SCHEMA
	ZHOTOVITEL Ing.arch. Zbyněk Pech	SPOLUPRÁCE atelier ERA						