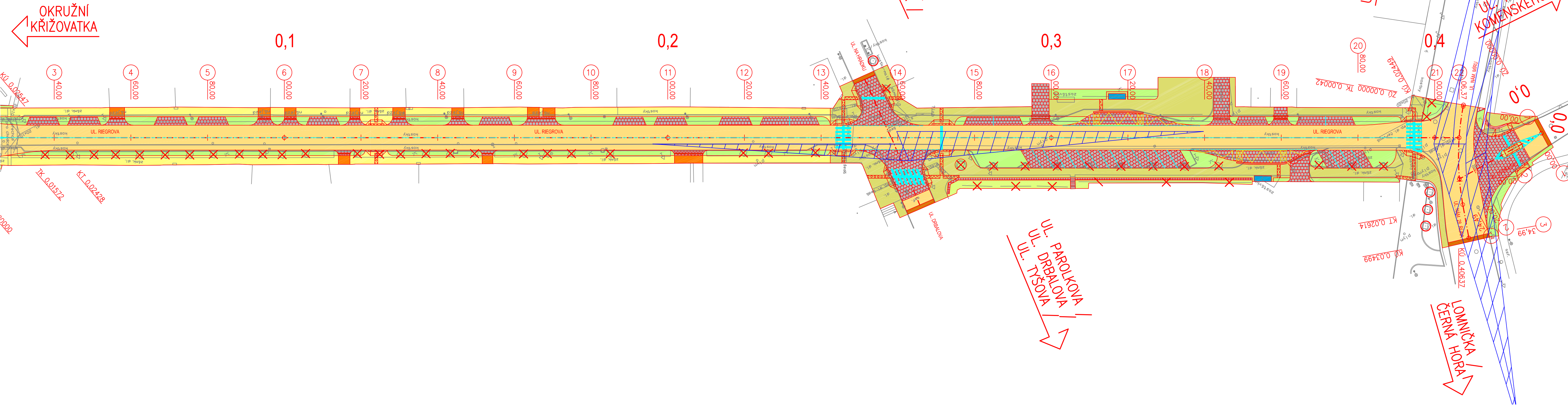
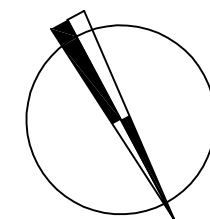
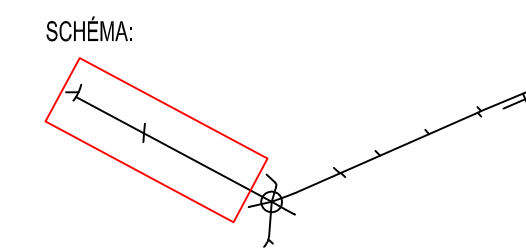


CELKOVÁ SITUACE STAVBY – ČÁST 3
 SO 101 – KOMUNIKACE II/377 A III/3773 + SO 102 – CHODNÍKY
 M 1:500



LEGENDA:

- STÁVAJÍCÍ STAV
- NAVRŽENÝ STAV
- NAVRŽENÉ VODOROVNÉ DOPRAVNÍ ZNAČENÍ
- NAVRŽENÉ VODOROVNÉ DOPRAVNÍ ZNAČENÍ
- ROZHLÉDOVÉ TROJÚHELNÍKY PRO RYCHLOST 50 km/h (XB=80m; XC/65m)
- ASFALTOVÁ VOZOVKA
- ASFALTOVÁ VOZOVKA – NAPOJENÍ NA STÁVAJÍCÍ STAV
- CHODNÍK – BETONOVÁ DLAŽBA TL. 60MM
- CHODNÍK – RELIEFNÍ BETONOVÁ DLAŽBA TL. 60MM
- CHODNÍK – KAMENNÁ DLAŽBA TL. 60MM
- CHODNÍK – RELIEFNÍ KAMENNÁ DLAŽBA TL. 60MM
- CHODNÍK – ROVINNÁ KAMENNÁ DLAŽBA TL. 60MM
- CHODNÍK – BETONOVÁ DLAŽBA TL. 80MM
- CHODNÍK – RELIEFNÍ BETONOVÁ DLAŽBA TL. 80MM
- DLAŽBA Z ŽULOVÝCH KOSTEK
- SJEZD – RELIEFNÍ BETONOVÁ DLAŽBA TL. 80MM
- SJEZD – ROVINNÁ KAMENNÁ DLAŽBA TL. 80MM
- OPĚRNÁ GABIONOVÁ ZEĎ
- BETONOVÁ PALISÁDA
- BETONOVÉ A ŽB KONSTRUKCE (SCHODY, ...)
- ZELEŇ
- NÁSYP
- STROM URČENÝ KE KÁČENÍ
- OCHRANA STROMU
- NOVĚ VYSAZENÝ ŽIVÝ PLOT MAX. VÝŠKY 0,50m



SOUŘADNÝ SYSTÉM: S - JTSK
 VÝŠKOVÝ SYSTÉM: B.p.v.

OZNAČENÍ	POPIS ZMĚNY	DATUM	PODPIS
HIP	ZODP. PROJEKTANT ING. MARTIN VAŠÁK	VYPRACOVAL ING. MIROSLAV TOBEK	KONTROLOVAL ING. KAREL PECHA
OBJEDNATEL:	SÚS Jihomoravského kraje, p.o., Žerotínovo nám. 449/3, 602 00 BRNO		
KRAJ:	JIHOMORAVSKÝ	ORP:	TIŠNOV
KATASTR:	TIŠNOV		
STAVBA:	II/377, III/3773 TIŠNOV, UL. RIEGROVA		
ČÁST:	VÝKRESOVÁ DOKUMENTACE		
PRÍLOHA:	CELKOVÁ SITUACE STAVBY - ČÁST 3		
FORMÁT	6 x A4	DATUM	ÚNOR 2016
STUPEŇ	DŮR	ČÍSLO ZAK.	2015539
MĚŘÍTKO	1:500	ČÍSLO PŘÍLOHY:	ČÍSLO PŘÍLOHY: D.3.03

Documentaci lze užívat pouze ve smyslu příslušné smlouvy o dílo výkres, či jeho část, může být kopírován nebo jiným způsobem rozšířen pouze po předchozím souhlasu IM-Projekt, inženýrské a mostní konstrukce, s.r.o.