







ÚPLNÉ ZNĚNÍ ÚZEMNÍHO PLÁNU

BORAČ

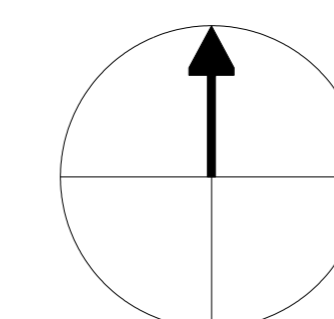
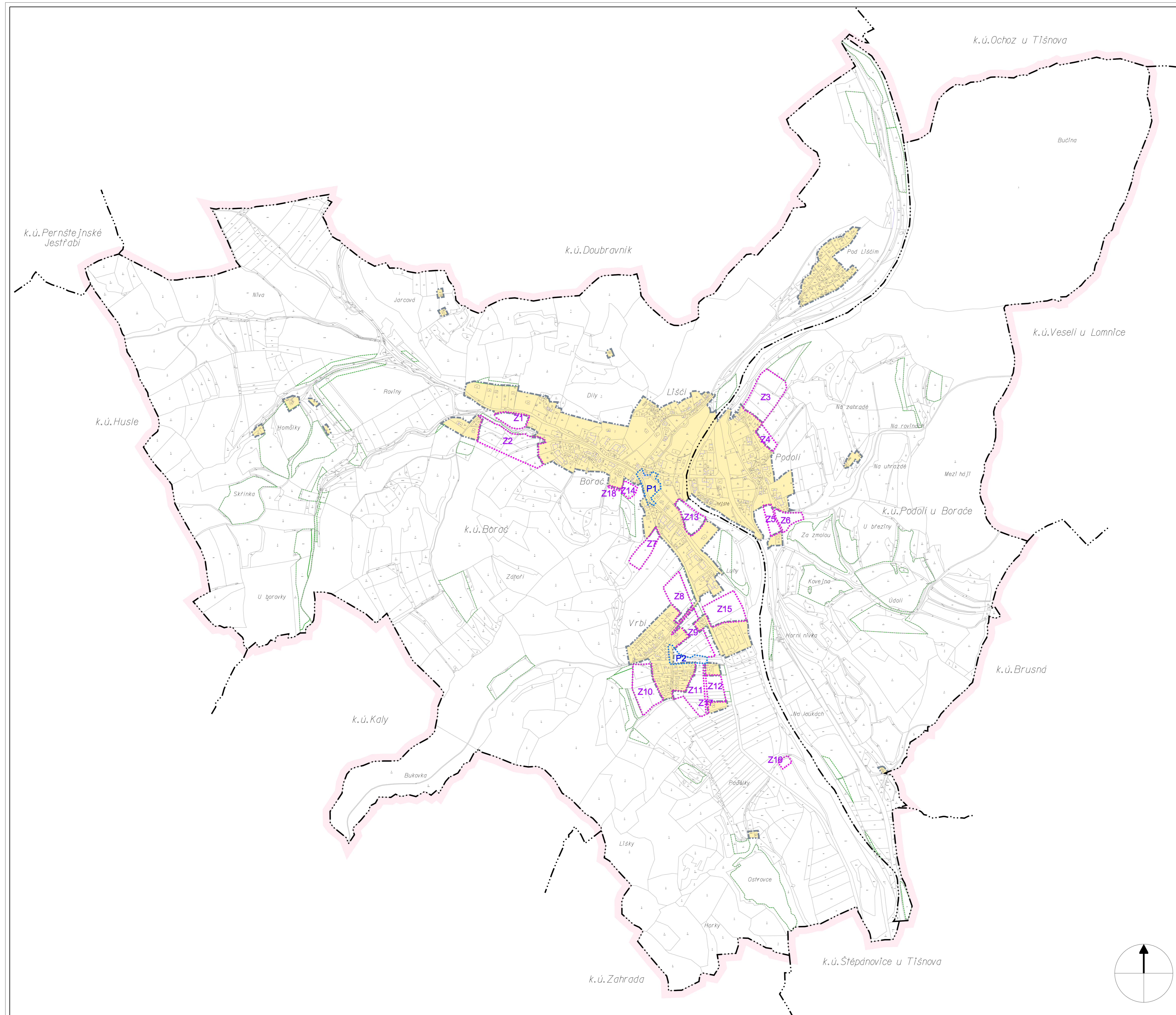
PO VYDANÉ ZMĚNĚ č. 1

ZÁKLADNÍ ČLENĚNÍ ÚZEMÍ

-  hranice řešeného území
-  hranice katastrálních území
-  hranice zastavěného území - aktualizace k 30.11.2018
-  hranice zastavěných ploch Z1-18
-  hranice ploch přestavby P1-2
-  hranice ploch změn v krajině (Zk), (Zk)

POZNÁMKY

- 1) Nejsou vymezeny plochy ani koridory územních rezerv.
- 2) Nejsou vymezeny plochy ani koridory, ve kterých je rozhodování o změnách v území podmíněno uzavřením dohody o parcelaci, zpracováním územní studie nebo vydaným regulačním plánem.



ZÁZNAM O ÚČINNOSTI

| | |
|--|-----------------|
| poslední změna č. 1 vydaná správní orgánem: Zastupitelstvo obce BORAČ | |
| datum nabytí účinnosti poslední změny č. 1: _____ | |
| pořizovatel: Městský úřad TIŠNOV Odbor územního plánování | úřední razítka: |
| oprávněná úřední osoba: Ing. Hana Červenková referentka odboru | podpis: _____ |

1 VÝKRES ZÁKLADNÍHO ČLENĚNÍ ÚZEMÍ

1 : 5 000