



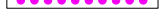






ZÁKLADNÍ ČLENĚNÍ ÚZEMÍ

-  hranice řešeného území
-  hranice katastrálních území
-  hranice zastavěného území - aktualizace k 30.11.2018
-  měněné zastavitelné plochy Z1, Z16
-  zastavitelné plochy Z1, Z8, Z9, Z10, Z11, Z12 se redukují o již využitě části, plocha Z16 je přemístěna jižně od obce

ZÁSOBOVÁNÍ VODOU

- | | | |
|---|---|-----------------------|
| stav | návrh | |
|  |  | veřejný pitný vodovod |

KANALIZACE A ODVODNĚNÍ ÚZEMÍ

- | | |
|---|------------------------------------|
|  | předpokládaná splašková kanalizace |
|  | čistička odpadních vod |

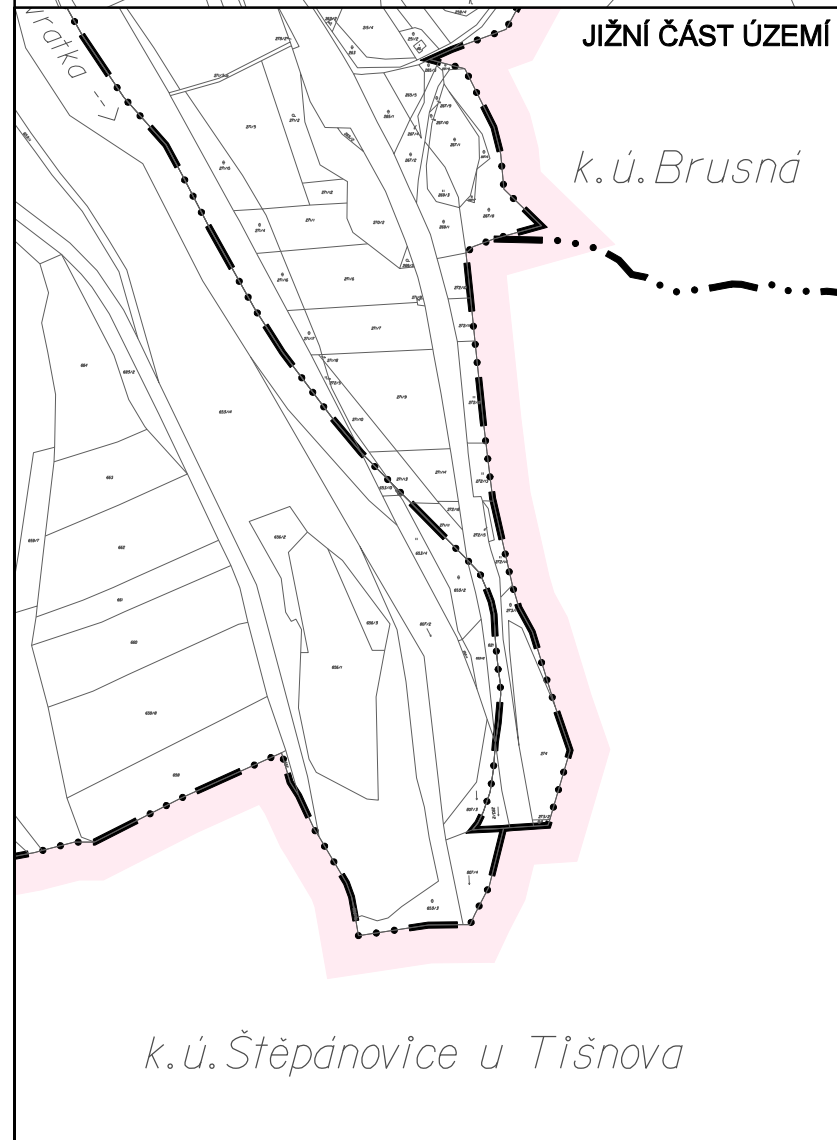
PLOCHY TECHNICKÉ INFRASTRUKTURY

- | | |
|---|---------------------------------|
|  | plochy technické infrastruktury |
|---|---------------------------------|

POZNÁMKY

Pro změnu č. 1 platí poznámky 1), 2), 3) uvedené na výkrese č. 3 ÚP Borač. Zásobování ČOV elektrickou energií může být provedeno novou trafostanicí 22/0,4 kV nebo zemním kabelem 400/230 V (položeným např. v souběhu s kanalizací či vodovodem).

JIŽNÍ ČÁST ÚZEMÍ



Z Á Z N A M O Ú Č I N N O S T I

změnu č. 1 vydal správní orgán: Zastupitelstvo obce BORAČ	
Datum nabytí účinnosti:	
pořizovatel: Městský úřad TIŠNOV Odbor územního plánování	úřední razítko:
oprávněná úřední osoba: Ing. Hana Červenková referentka odboru	
podpis:	

Změna č. 1 Územního plánu BORAČ
3 VÝKRES KONCEPCE
TECHNICKÉ INFRASTRUKTURY
měřítko 1 : 5 000