




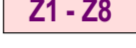










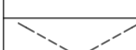















LEGENDA :

KONCEPCE DOPRAVNÍ INFRASTRUKTURY

	HRANICE REŠENÉHO ÚZEMÍ A NAVAZUJÍCÍCH KATASTRŮ
	PARCELNÍ KRESBA
	NESOULAD PARCELNÍ KRESBY A SKUTEČNOSTI
	VNITRNÍ KRESBA PARCEL
	ZASTAVĚNÉ ÚZEMÍ K DATU květen 2019
	Z1 - Z8 ZASTAVITELNÉ PLOCHY - NÁVRH
	Pv PLOCHY VEŘEJNÝCH PROSTRANSTVÍ
	D PLOCHY DOPRAVNÍ INFRASTRUKTURY

DOPRAVNÍ INFRASTRUKTURA

stav	návrh	
		SILNICE III.TŘÍDY
		PRŮJEZDNÝ ÚSEK SILNICE III.TŘÍDY
		MÍSTNÍ KOMUNIKACE
		MÍSTNÍ KOMUNIKACE OBSLUŽNÉ
		ÚČELOVÉ KOMUNIKACE / POLNÍ CESTY /
		ROZHLEDOVÉ POLE
		OCHRANNÉ PÁSMO KOMUNIKACE - 15m
		OZNAČENÍ FUNKČNÍ SKUPINY
		DOPORUČENÁ CYKLOTRASA
		ZASTÁVKY MHD
		NADZEMNÍ VEDENÍ VN 22KV

Projekt byl podpořen dotací Jihomoravského kraje

ZHOŘ
ÚZEMNÍ PLÁN - NÁVRH
 ZPRACOVÁNO PODLE STAVEBNÍHO ZÁKONA 183/2006 Sb. VE ZNĚNÍ POZDĚJŠÍCH PŘEDPISŮ

Objednatel: Obec Zhoř, Zhoř 24, 679 23 Lomnice
 Pořizovatel: MěÚ Tišnov, Odbor územního plánování
 Zhotovitel: **Ak09** Ing.arch.Jiří MATUŠEK, autorizovaný architekt a kolektiv
 612 00 Brno, Myslínova 33, IČ: 292 38 561

V Brně květen 2019