












LEGENDA :
KONCEPCE DOPRAVNÍ INFRASTRUKTURY

-  HRANICE ŘEŠENÉHO ÚZEMÍ A NAVAZUJÍCÍCH KATASTRŮ
-  PARCELNÍ KRESBA
-  VNITŘNÍ KRESBA PARCEL
-  ZASTAVĚNÉ ÚZEMÍ K DATU 18.10.2019
-  ZASTAVITELNÉ PLOCHY

DOPRAVNÍ INFRASTRUKTURA		
stav	návrh	
		SILNICE III.TŘÍDY
		PRŮJEZDNÝ ÚSEK SILNICE III.TŘÍDY
		MÍSTNÍ KOMUNIKACE OBSLUŽNÉ



říjen 2019

O B E C M A R Š O V
ÚZEMNÍ PLÁN / změna č.1 - návrh /

měřítko 1 : 5000
DOPRAVNÍ INFRASTRUKTURA

B - 03