




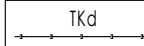
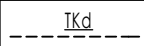



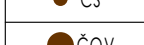



LEGENDA :

KONCEPCE TECHNICKÉ INFRASTRUKTURY
ODKANALIZOVÁNÍ ÚZEMÍ

-  HRANICE ŘEŠENÉHO ÚZEMÍ A NAVAZUJÍCÍCH KATASTRŮ
-  PARCELNÍ KRESBA
-  VNITŘNÍ KRESBA PARCEL
-  ZASTAVĚNÉ ÚZEMÍ K DATU 18.10.2019
-  ZASTAVITELNÉ PLOCHY

TECHNICKÁ INFRASTRUKTURA

stav	návrh
 TKd	 TKd
 TKs	 TKs
 TKs	
 ČS	
 ČOV	

- KANALIZACE DEŠŤOVÁ
- KANALIZACE SPLAŠKOVÁ - GRAVITAČNÍ
- KANALIZACE SPLAŠKOVÁ - VÝTLAK
- KANALIZACE - ČERPAČÍ STANICE
- ČISTÍRNA - ODPADNÍCH VOD



říjen 2019

O B E C M A R Š O V
ÚZEMNÍ PLÁN / změna č.1 - návrh /