








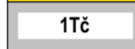



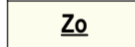








**LEGENDA :**

**PŘEDPOKLÁDANÝCH ZÁBORŮ PŮDNÍHO FONDU**

	HRANICE ŘEŠENÉHO ÚZEMÍ A NAVAZUJÍCÍCH KATASTRŮ
	PARCELNÍ KRESBA
	NESOULAD PARCELNÍ KRESBY A SKUTEČNOSTI
	VNITRNÍ KRESBA PARCEL
	ZASTAVĚNÉ ÚZEMÍ K DATU květen 2019
	INVESTICE DO PŮDY - ODVODNĚNÍ
	ZÁBOR PRO BYDLENÍ
	ZÁBOR PRO VEŘEJNÉ PROSTRANSTVÍ
	ZÁBOR PRO SPORT
	ZÁBOR PRO TECH. INFRASTRUKTURU
	ZÁBOR PRO PŘÍRODNÍ PLOCHY
	HRANICE BPEJ
	KÓD BPEJ
	ORNÁ PŮDA
	TRVALÝ TRAVNÍ POROST
	ZAHRADY A SADY
	PUPFL
	OSTATNÍ POZEMKY
	KÓD PLOCHY S ROZDÍLNÝM ZP. VYUŽITÍ - STAV
	ID A KÓD PLOCHY S ROZDÍLNÝM ZP. VYUŽITÍ - NÁVRH

Projekt byl podpořen dotací Jihomoravského kraje

**ZHOŘ**  
**ÚZEMNÍ PLÁN - NÁVRH**  
 ZPRACOVÁNO PODLE STAVEBNÍHO ZÁKONA 183/2006 Sb. VE ZNĚNÍ POZDĚJŠÍCH PŘEDPISŮ

Objednatel: Obec Zhoř, Zhoř 24, 679 23 Lomnice  
 Pořizovatel: MěÚ Tišnov, Odbor územního plánování  
 Zhotovitel: **AK09** Ing. arch. Jiří MATUŠEK, autorizovaný architekt a kolektiv  
 612 00 Brno, Myslínova 33, IČ: 292 38 561

V Brně květen 2019