

# ZÁZNAM O ÚČINNOSTI

SPRÁVNÍ ORGÁN, KTERÝ ÚZEMNÍ PLÁN VYDAL:

Zastupitelstvo obce **MARŠOV**

DATUM NABÝTÍ ÚČINNOSTI : .....

OPRÁVNĚNÁ ÚŘEDNÍ OSOBA POŘIZVATELE :

Jméno a příjmení :

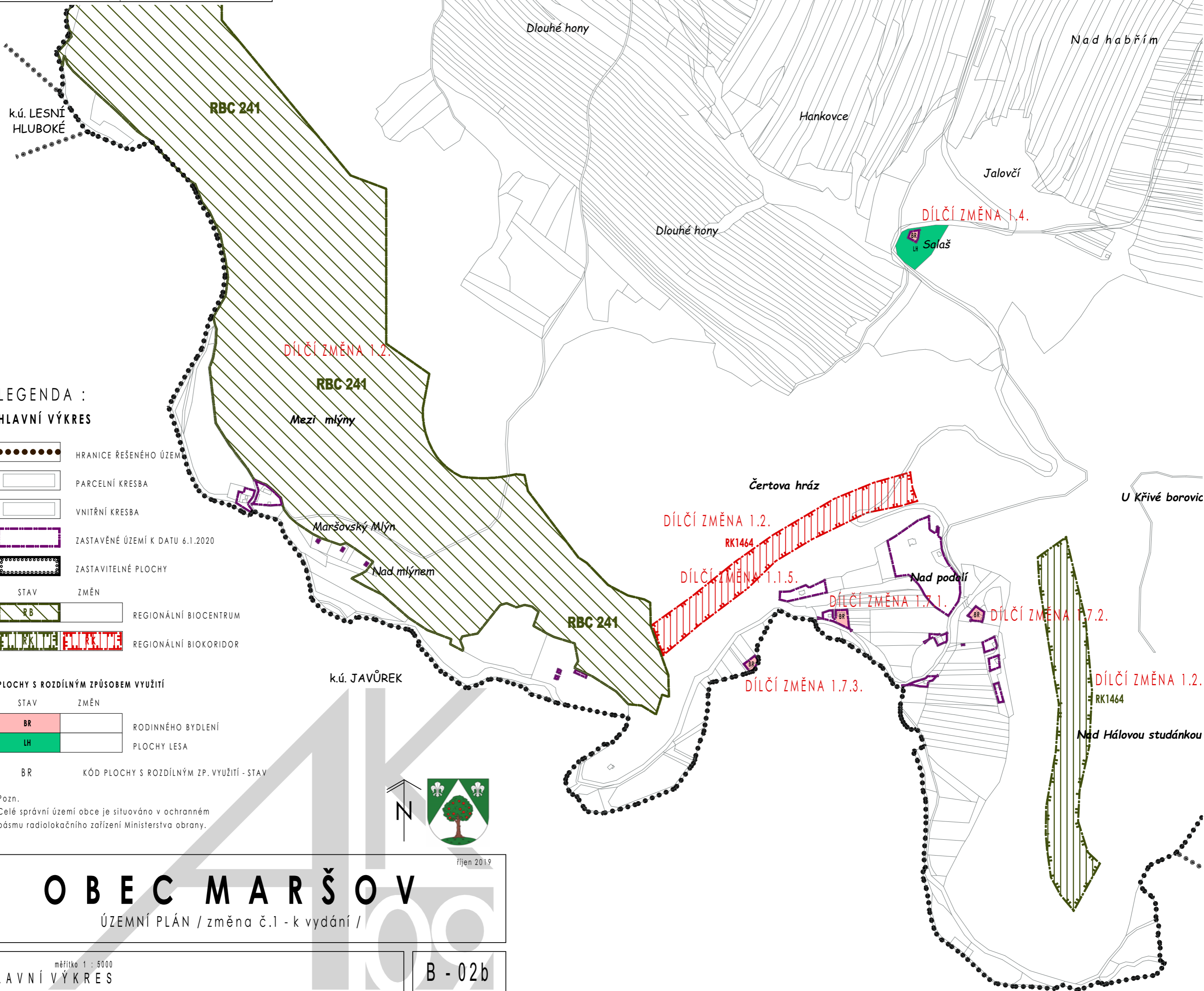
**Ing.Hana ČERVENKOVÁ**

funkce :

Referent odboru územního  
plánování MěÚ Tišnov

OTISK ÚŘEDNÍHO RAZÍTKA :


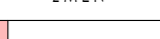


PODPIS : .....




## LEGENDA : HLAVNÍ VÝKRES

-  HRANICE ŘEŠENÉHO ÚZEMÍ
-  PARCELNÍ KRESBA
-  VNITŘNÍ KRESBA
-  ZASTAVĚNÉ ÚZEMÍ K DATU 6.1.2020
-  ZASTAVITELNÉ PLOCHY
- STAV ZMĚN
-  REGIONÁLNÍ BIOCENTRUM
-  REGIONÁLNÍ BIORODOR

### PLOCHY S ROZDÍLNÝM ZPŮSOBEM VYUŽITÍ

- | STAV  | ZMĚN  |   |
|---|---|---|
|  |  | RODINNÉHO BYDLENÍ                         |
|  |  | PLOCHY LEŠA                               |
| BR  |   | KÓD PLOCHY S ROZDÍLNÝM ZP. VYUŽITÍ - STAV |

Pozn.  
Celé správní území obce je situováno v ochranném pásmu radiolokačního zařízení Ministerstva obrany.



# O B E C M A R Š O V

ÚZEMNÍ PLÁN / změna č.1 - k vydání /

říjen 2019

měřítko 1 : 5000  
HLAVNÍ VÝKRES

B - 02b