




**LEGENDA :**  
**VÝKRES KOORDINAČNÍ**

-  PARCELNÍ KRESBA
-  VNITŘNÍ KRESBA
-  ZASTAVĚNÉ ÚZEMÍ K DATU 08.09.2020
-  ZASTAVITELNÉ ÚZEMÍ

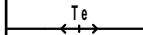


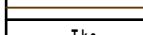








**PLOCHY S ROZDÍLNÝM ZPŮSOBEM VYUŽITÍ**

STAV	ZMĚN	
Br	1Br	BYDLENÍ RODINNÉHO SMÍŠENÉHO
Uv	1Uv	VEŘEJNÝCH PROSTRANSTVÍ
Zs		SMÍŠENÉ NEZASTAVĚNÉHO ÚZEMÍ
Ps		ZAHRADY A SADY
Po		ORNÉ PŮDY


**DOPRAVNÍ INFRASTRUKTURA**

stav	návrh	
		SILNICE II. A III.TŘÍDY
		PRŮJEZDNÝ ÚSEK SILNICE III.TŘÍDY
		MÍSTNÍ KOMUNIKACE OBSLUŽNÍ

**TECHNICKÁ INFRASTRUKTURA**

stav	návrh	
		NADZEMNÍ VEDENÍ VN 22kV
		STÁVAJÍCÍ KANALIZACE / V NÁVRHU DEŠŤOVÁ /
		KANALIZACE SPLAŠKOVÁ - GRAVITAČNÍ
		KANALIZACE SPLAŠKOVÁ - VÝTLAK
		KANALIZACE - ČERPAČÍ STANICE
		VEŘEJNÝ VODOVOD
		VEDNÍ STL PLYNOVODU
		

 ZMĚNA OZN. A STÁVAJÍCÍCH HRANIC NÁVRHOVÝCH PLOCH



srpen 2020

**S V A T O S L A V**  
Ú Z E M N Í P L Á N - Z M Ě N A Z 1 / N Á V R H /