







	Nová zástavba		Plochy hřišť		Komunikace pěší
	Stávající zástavba		Retenční nádrže		Hranice funkčního využití území dle ÚP
	Zeleň		Komunikace doprava		

	Zadávatel Město Tíšov	Obj. projektant Ing. arch. Oliver Kalnášský	Č. Sady C. Sady
	Vypracoval: Ing. arch. & Ing. Tomáš Kupka		
Název práce: <b>ÚZEMNÍ STUDIE V LOKALITĚ TÍŠOV - ZA PENZIONEM</b>			
Název výkresu Situace architektonická	Měřítko 1:1000	Datum 2018_05	Číslo výkresu 02