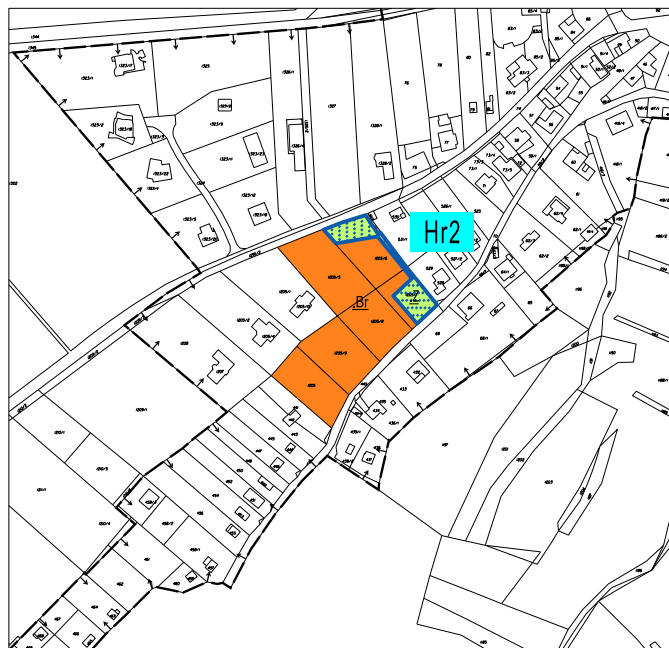
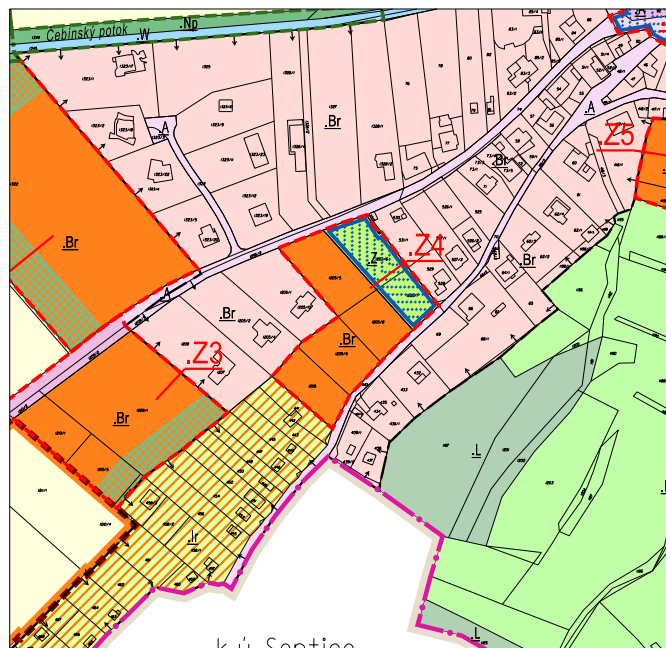


# Návrh změny územního plánu Hradčany

Pro přehlednost navrhované změny je prezentován výřez z platného územního plánu Hradčany



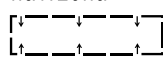
Polohopisným podkladem je katastrální mapa, poskytnutá ČÚZK /07-2020/. Využití těchto dat se řídí podmínkami dle internetových stránek ČÚZK.



## L E G E N D A

### ZÁKLADNÍ ČLENĚNÍ ÚZEMÍ

navržená



hranice zastavěného území  
dle zákona 183/2006 Sb. k 01.07.2020

### PLOCHY S ROZDÍLNÝM ZPŮSOBEM VYUŽITÍ

navržená



PLOCHY BYDLENÍ  
kód: Br - bydlení v rodinných domech



PLOCHY VEŘEJNÉ ZELENĚ  
kód: Z



VEŘEJNÁ PROSTRANSTVÍ

Hr2

označení změny

## Návrh změny č.1 územního plánu Hradčany

ateliér ERA  
urbanismus a architektura  
sdružení architektů Fixel&Pech

### HLAVNÍ VÝKRES - URBANISTICKÁ KONCEPCE A KONCEPCE USPOŘÁDÁNÍ KRAJINY - výkres změny

OBJEDNATEL: OBEC HRADČANY

POŘIZOVATEL: MĚSTSKÝ ÚŘAD TIŠNOV  
ODBOR ÚZEMNÍHO PLÁNOVÁNÍ

ZHOTOVITEL: ING.ARCH. ZBYNĚK PECH

SPOLUPRÁCE:

ÚPD: ÚZEMNÍ PLÁN

DATUM: 08/2020

MĚŘÍTKO: 1 : 5 000

ČÍSLO PARÉ:

ČÍSLO VÝKRESU: