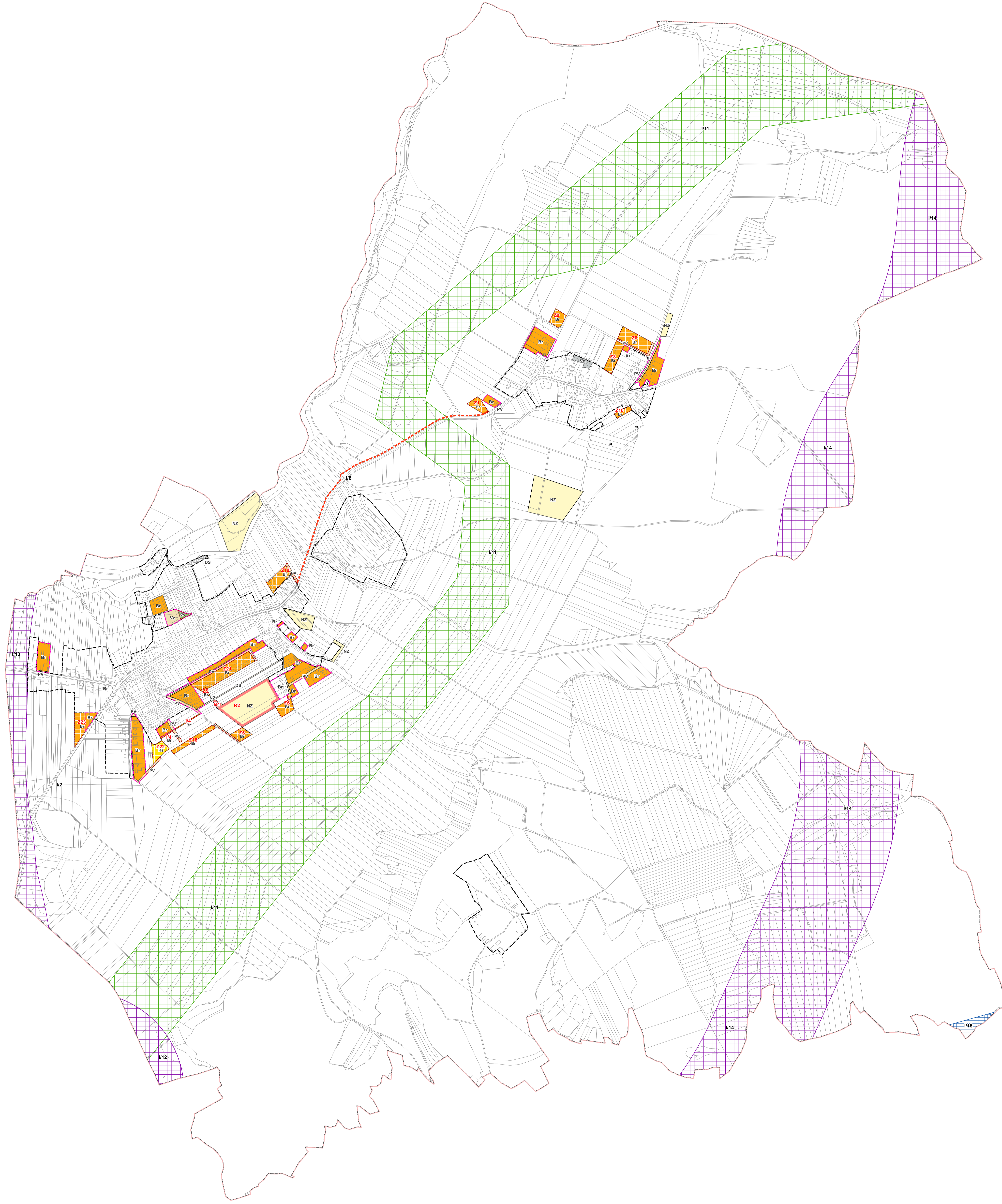


ZMĚNA č. 2 ÚZEMNÍHO PLÁNU MALHOSTOVICE-NUZÍŘOV

HLAVNÍ VÝKRES



ZÁKLADNÍ ČLENĚNÍ ÚZEMÍ

stav návrh

Hranice řešeného území (shodné s hranicemi obce)

Hranice zastavěného území 30. 4. 2007

Hranice zastavěného území k 11. 6. 2020

PLOCHY S ROZDÍLNÝM ZPŮSOBEM VYUŽITÍ

plochy stabilizované plochy změn územní rezervy

B, B₁, B₂ Bydlení

R, R₁ Rekreace

PV, PV₁ Plochy veřejných prostranství

Z, Z₁ Zeleň sídelní

D Doprava

NZ Plochy zemědělské

V Výroba

INDEX FUNKČNÍHO VYUŽITÍ

r - rodinné domy

s - otevřená sportoviště, pl. rekreace se zázemím

i - rekreace individuální

v - na veřejných prostranstvích

s - silniční

d - drobná, služby, řemesla

z - zemědělská

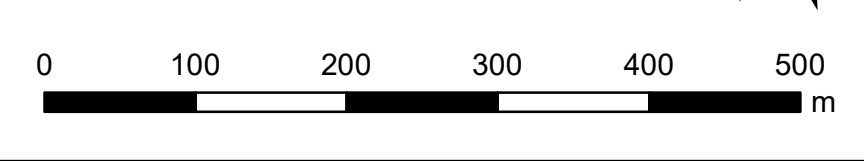
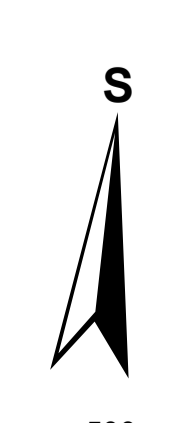
PLOCHY A KORIDORY DOPRAVNÍ A TECHNICKÉ INFRASTRUKTURY

Kuířim, severní obchvat

Dálnice D43

VTL plynovod Kralice - Bezměrov

Dopravní koridor pro stezku pro pěší a cyklisty - rušený



Návrh pro veřejné projednání – červenec 2020

ZMĚNA č. 2 ÚZEMNÍHO PLÁNU MALHOSTOVICE-NUZÍŘOV

Objednatel:	Obec Malhostovice	Pořizovatel:	Městský úřad Tlášov
Zhotovitel:	Atelier proREGIO, s.r.o.	Ing. arch. Michal Hadlač	PRO REGIO
Osoba oprávněná podle zvláštního právního předpisu k projektové činnosti ve výstavbě:	Ing. arch. Michal Hadlač	Číslo autorizace:	03 487
Projektant:	Mgr. Jakub Kura		

Osoba autorizovaného razítka

HLAVNÍ VÝKRES

Měřítko 1 : 5 000

1.2