






**LEGENDA**

- PODKLADOVÁ MAPA**
-  hranice řešeného území
  -  hranice pozemků katastrální mapy
- ZÁKLADNÍ ČLENĚNÍ ÚZEMÍ**
-  hranice zastavěného území k 31. 3. 2021
  -  zastavěné plochy

vedoucí projektant: doc. Ing. arch. Gabriel Kopáček, Dr.	zhotovitel:	
zodpovědný projektant: doc. Ing. arch. Gabriel Kopáček, Dr.	Ing. arch. Kopáček	
vypracoval: vypracoval: Ing. arch. G. Kopáček, RNDr. J. Kocián, Ing. R. Košťál	Kaťová 23	641 00 Brno
název dokumentace:	pořizovatel: MÚT Synalov	
<b>ÚZEMNÍ PLÁN SYNALOV</b>	objednatel: obec Synalov	
název výkresu:	zakázka číslo: K202001	
<b>VÝKRES ZÁKLADNÍHO ČLENĚNÍ ÚZEMÍ</b>	datum: květen 2021	
měřítko: 1 : 5 000	<b>1</b>	