










**LEGENDA**

-  hranice řešeného území
-  hranice pozemků katastrální mapy
-  hranice zastavěného území k 31. 3. 2021
-  hranice a úkryt ochrany ŽPFF / ústředí BPEJ
-  investice do půdy za účelem zlepšení úrodnosti
-  vybrané úseky komunikace a poříční cesty
-  Z1 označení zastavěbní plochy
-  BV navržené využití zastavěbní plochy
-  potenciální zábor zemědělské půdy a příslušná ochrana V

vedoucí projektant: doc. Ing. arch. Gabriel Kopačik, Dr.	zhotovitel:
zodpovědný projektant: doc. Ing. arch. Kopačik, Dr.	Ing. arch. Kopačik
vypracoval: vypracoval: Ing. arch. G. Kopačik, RNDr. J. Kocián, Ing. R. Košťál	Kačková 23
název dokumentace:	641 00 Brno
<b>ÚZEMNÍ PLÁN SYNALOV</b>	pořizovatel: MÚ Tisnov
	objednatel: obec Synalov
	zakázka číslo: K202001
název výkresu:	datum: květen 2021
<b>ZÁBOR PŮDNIHO FONDU</b>	měřítko 1:5 000
	<b>O2</b>