






-  hranice zastavěného území k 29.7.2021
-  hranice zastavitelných ploch
-  navržené plochy bydlení venkovského
-  navržené plochy veřejných prostranství

ZÁZNAM O ÚČINNOSTI		Úřední razítko:
Správní orgán, který změnu vydal:	Zastupitelstvo obce Osiky	
Datum nabytí účinnosti:		
Jméno, příjmení, funkce a podpis oprávněné úřední osoby pořizovatele:	Ing. Alena Doležalová vedoucí odb. územního plánování Městského úřadu Tišnov	

vedoucí projektant: doc.Ing.arch.Gabriel Kopáček, Dr.	zhotovitel: Ing.arch. Kopáček Keřová 23 641 00 Brno 	
zodpovědný projektant: doc.Ing.arch.Gabriel Kopáček, Dr.		
vypracoval: Ing. arch. G. Kopáček, Ing. R. Košťál, Ing. G. Košťálová		
název dokumentace: ZMĚNA Č. 1 ÚZEMNÍHO PLÁNU OSIKY	pořizovatel: MěÚ Tišnov	
	objednatel: obec Osiky	
	zakázka číslo: K202101	
název výkresu: VÝKRES ZÁKLADNÍHO ČLENĚNÍ ÚZEMÍ	datum: červenec 2021	
	měřítko 1 : 5 000	1