






-  hranice zastavěného území k 29.7.2021
-  navržené plochy bydlení venkovského
-  navržené plochy veřejných prostranství
-  8.34.21 hranice a kód BPEJ

vedoucí projektant: doc.Ing.arch.Gabriel Kopáček, Dr.	zhotovitel: Ing.arch. Kopáček Keřová 23 641 00 Brno	
zodpovědný projektant: doc.Ing.arch.Gabriel Kopáček, Dr.	pořizovatel: MěÚ Tišnov	
vypracoval: Ing. arch. G. Kopáček, Ing. R. Košťál, Ing. G. Košťálová	objednatel: obec Osiky	
název dokumentace: ZMĚNA Č. 1 ÚZEMNÍHO PLÁNU OSIKY	zakázka číslo: K202101	
název výkresu: ZÁBOR PŮDNÍHO FONDU	datum: červenec 2021	
	měřítko 1 : 5 000	o3