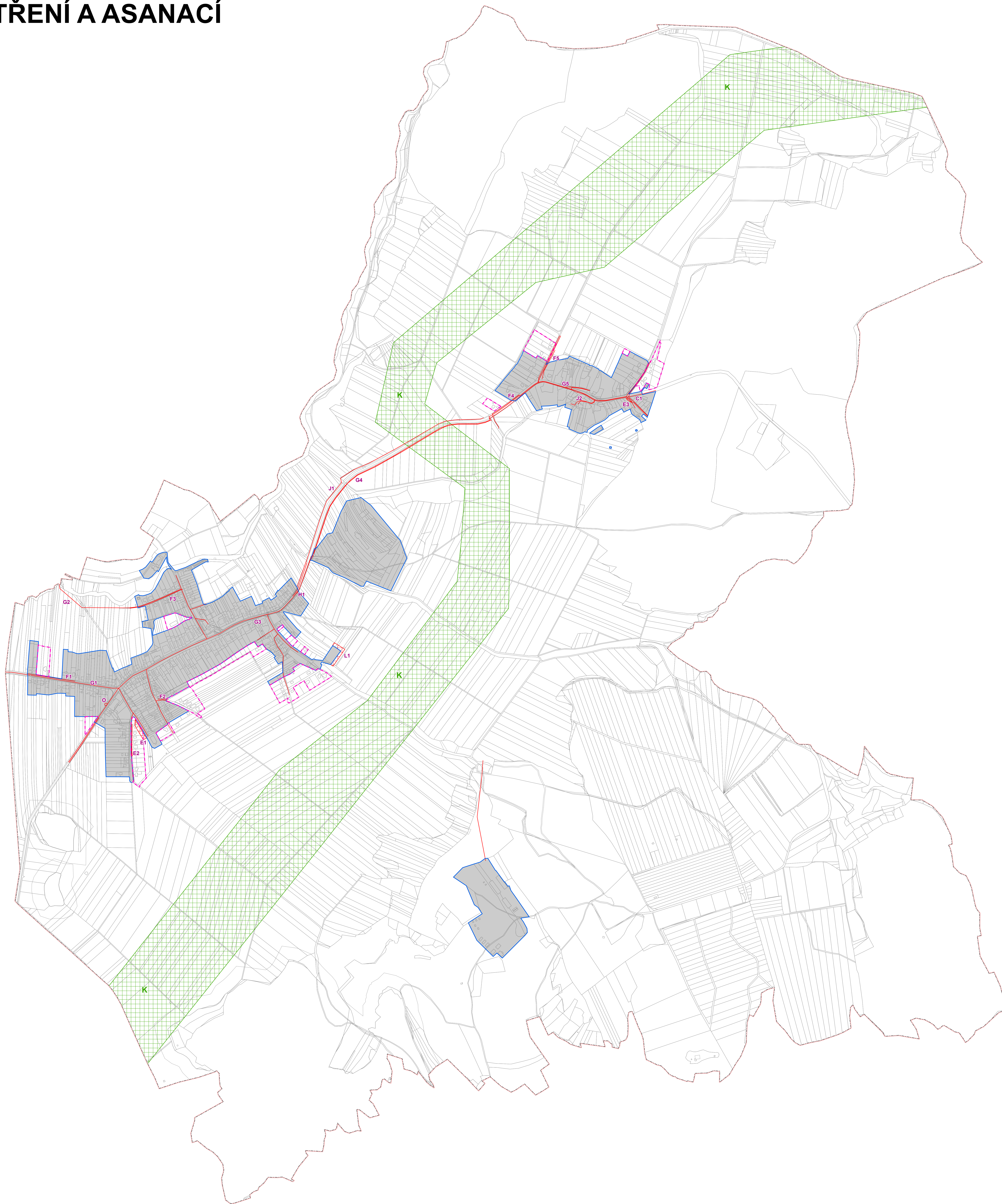





ZMĚNA č. 2 ÚZEMNÍHO PLÁNU MALHOSTOVICE-NUZÍŘOV


VÝKRES VEŘEJNĚ PROSPĚŠNÝCH STAVEB, OPATŘENÍ A ASANACÍ




ZÁKLADNÍ ČLENĚNÍ ÚZEMÍ

-  Hranice řešeného území (shodné s hranicemi obce)
-  Hranice zastavěného území 30. 4. 2007
-  Hranice zastavěného území k 11. 6. 2020

VEŘEJNĚ PROSPĚŠNÉ STAVBY - RUŠENÉ


-  Plochy a koridory veřejné dopravní a technické infrastruktury
- C1 - rozšíření silnice II. tř. - Nuzířov
- E1-3 - parkoviště
- F1-5 - dešťová kanalizace
- G1-5 - splašková kanalizace
- H1 - splašková kanalizace tlaková
- J1-2 - plynovod STL
- O - zastávka autobusu k úpravě
- L1 - občanská vybavenost - rozšíření hřbitova


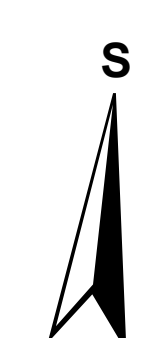
VEŘEJNĚ PROSPĚŠNÉ STAVBY - NOVĚ VYMEZENÉ

-  Plochy a koridory veřejné dopravní a technické infrastruktury
- K - VTL plynovod Kralice - Bezměrov

Návrh pro veřejné projednání – červenec 2020

ZMĚNA č. 2 ÚZEMNÍHO PLÁNU MALHOSTOVICE-NUZÍŘOV

Objednatel:	Obec Malhostovice	Poradovatel:	Městský úřad Tisňov
Zhotovitel:	Atelier proREGIO, s.r.o.		
Osoba oprávněná podle zvláštního právního předpisu k projektové činnosti ve výstavbě:	Ing. arch. Michal Hadač		
Číslo autorizace:	03 497		
Projektant:	Mgr. Jakub Kura		



VÝKRES VEŘEJNĚ PROSPĚŠNÝCH STAVEB, OPATŘENÍ A ASANACÍ Měřítko 1 : 5 000 **1.3**