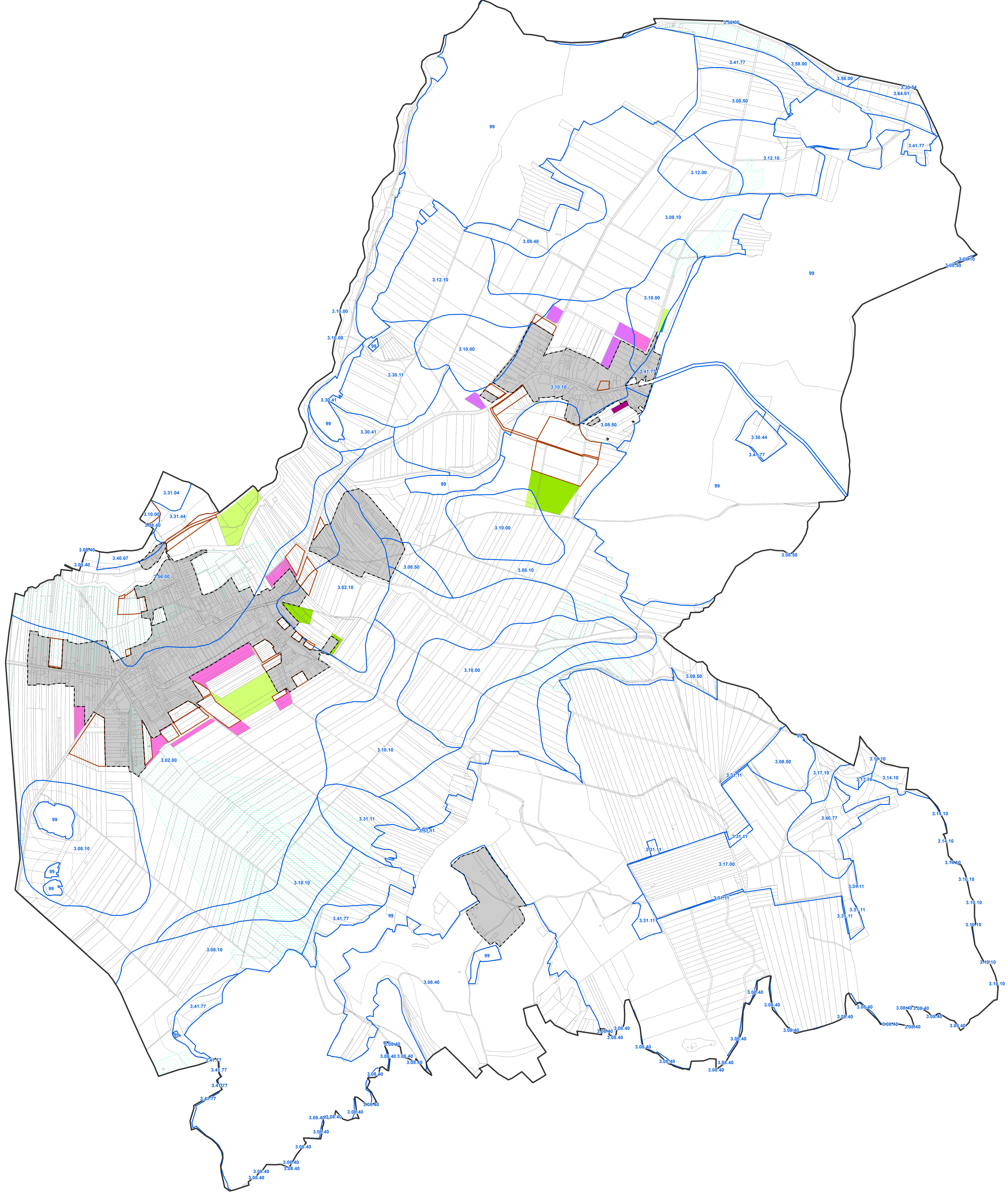





ZMĚNA č. 2 ÚZEMNÍHO PLÁNU MALHOSTOVICE-NUZÍŘOV




VÝKRES PŘEDPOKLÁDANÝCH ZÁBORŮ ZEMĚDĚLSKÉHO PŮDNÍHO FONDU






ZÁKLADNÍ ČLENĚNÍ ÚZEMÍ

-  Hranice řešeného území
-  Hranice zastavěného území k 11. 6. 2020
-  Hranice všech zastavitelných ploch obsažených v platném územním plánu, které obsahují zemědělskou půdu I. nebo II. třídy ochrany a u kterých nedojde ke změně využití






ZÁKRES PLOCH A KORIDORŮ, U KTERÝCH SE PŘEDPOKLÁDÁ ZÁBOR PŮDNÍHO FONDU

-  I. třída ochrany
-  II. třída ochrany
-  III. třída ochrany

ZÁKRES PLOCH A KORIDORŮ, U KTERÝCH SE PŘEDPOKLÁDÁ REDUKCE ZÁBORU PŮDNÍHO FONDU

-  I. třída ochrany
-  II. třída ochrany
-  V. třída ochrany

DALŠÍ JEVY V ROZSAHU ÚZEMNĚ ANALYTICKÝCH PODKLADŮ

-  00100 Hranice tříd ochrany vč. bonitovaných půdně ekologických jednotek
-  Plochy zemědělské půdy s vybudovaným odvodněním
-  Plochy zemědělské půdy pod závlahami - nevyskytují se
-  Stavby k ochraně pozemku před erozní činností vody - nevyskytují se
-  Účelové komunikace sloužící k obhospodávání zemědělských a lesních pozemků a polní cesty - nejsou v ÚAP specifikovány

Návrh pro veřejné projednání – červenec 2020

ZMĚNA č. 2 ÚZEMNÍHO PLÁNU MALHOSTOVICE-NUZÍŘOV		
Objednatel:	Obec Malhostovice	Poradovatel: Městský úřad Tlášov
Zhotovitel:	Atelier proREGIO, s.r.o.	
Osoba odpovědná podle zvláštního právního předpisu k projektové činnosti ve výstavbě:	Ing. arch. Michal Hadlač	
Číslo autorizace:	03 497	
Projektant:	Mgr. Jakub Kura	
<small>Číslo autorizace: 03 497</small>		
VÝKRES PŘEDPOKLÁDANÝCH ZÁBORŮ ZEMĚDĚLSKÉHO PŮDNÍHO FONDU		Měřítko 1 : 5 000
		II.3

