







### ZÁKLADNÍ ČLENĚNÍ ÚZEMÍ

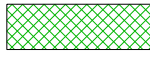
-  hranice řešeného území
-  hranice katastrálních území
-  hranice zastavěného území - aktualizace k 30.11.2018

### VEŘEJNĚ PROSPĚŠNÉ STAVBY PRO DOPRAVNÍ A TECHNICKOU INFRASTRUKTURU s možností vyvlastnění i uplatnění předkupního práva

-  **vps 2** čistička odpadních vod v ploše Z16 jižně od obce včetně staveb a zařízení s tím souvisejících
-  **vps 12** předpokládaná splašková kanalizace včetně staveb a zařízení s tím souvisejících
-  ruší se původní návrh vps 2 - čistička odpadních vod pod farmou  
ruší se návrh vps 11 - účelová komunikace a inženýrské sítě k ČOV pod farmou  
ruší se již realizovaná vps 9 - místní komunikace a inženýrské sítě mezi plochami Z10-11 na Vrbí

Obec nebude pro měněné plochy a stavby uplatňovat předkupní právo.

### PLOCHY PRO VEŘEJNĚ PROSPĚŠNÁ OPATŘENÍ s možností uplatnění vyvlastnění

-  **vpo 23** zeleň krajinná (Zk) pro doplnění RBC 288 ÚSES
- Ve specifikaci vpo1, vpo 19 a vpo 22 se mění značka RBK 1 na značku RK JM019.

### POZNÁMKA

Pro změnu č. 1 platí poznámka 1) uvedená na výkrese č. 4 ÚP Borač.

## Z Á Z N A M O Ú Č I N N O S T I

změnu č. 1 vydal správní orgán:  
Zastupitelstvo obce BORAČ

Datum nabytí účinnosti: .....

pořizovatel:  
Městský úřad TIŠNOV  
Odbor územního plánování

úřední razítko:

oprávněná úřední osoba:  
Ing. Hana Červenková  
referentka odboru

podpis: .....

Změna č. 1 Územního plánu BORAČ

# 4 VÝKRES VEŘEJNĚ PROSPĚŠNÝCH STAVEB, OPATŘENÍ A ASANACÍ

měřítko 1 : 5 000