






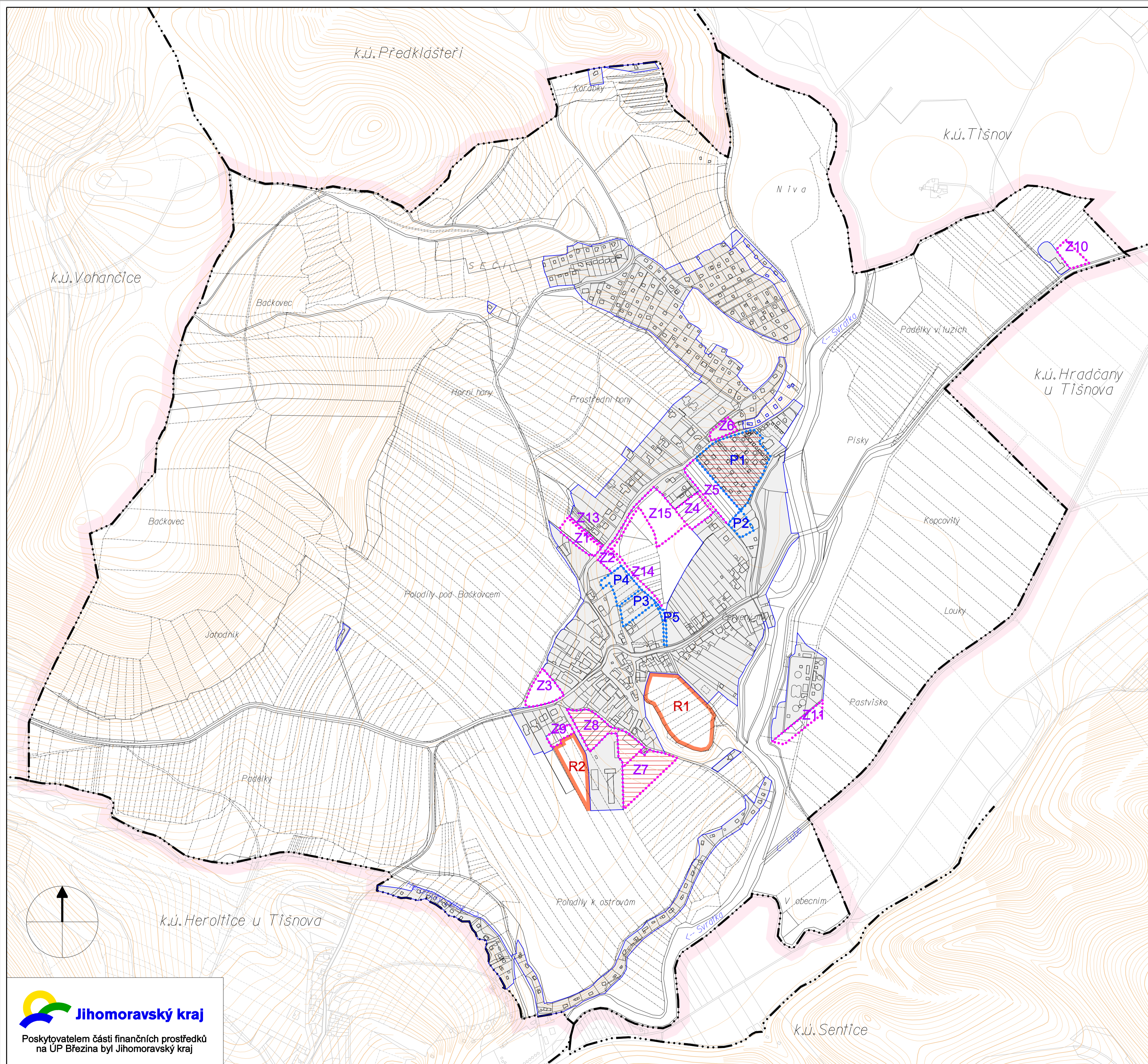


ÚZEMNÍ PLÁN BŘEZINA

VÝKRES ZÁKLADNÍHO ČLENĚNÍ ÚZEMÍ

LEGENDA :

-  hranice řešeného území
-  hranice katastru
-  zastavěné území k 15.3.2013
-  zastavitelné plochy
-  plochy přestavby
-  plochy rezervy
-  plochy k prověření územní studií



ZÁZNAM O ÚČINNOSTI ÚP BŘEZINA

SPRÁVNÍ ORGÁN, KTERÝ ÚP VYDAL : Zastupitelstvo obce Březina

DATUM NABYTÍ ÚČINNOSTI :

POŘIZOVATEL :
Městský úřad Tišnov
odbor územního plánování a stavebního
řádu, oddělení úřad územního plánování

úřední razítko :

JMÉNO A PŘÍJMENÍ :
FUNKCE :

podpis :

Jarmila Haluzová, ATELIÉR PROJEKTIS, IČ 40459543, DIČ CZ455210197
Pekařská 37, 602 00 Brno, pracoviště Ponávka 2, 602 00 Brno

Zodp.proj.	Ing.arch. A. Dumková	Vypracoval CAD	J.Haluzová, A.Dumková Roman Štánek	Zak.čís.	0210
Objednavatel	Obec BŘEZINA			Datum	05/2014
Akce	ÚZEMNÍ PLÁN BŘEZINA			Stupeň	ÚPD
Název	VÝKRES ZÁKLADNÍHO ČLENĚNÍ ÚZEMÍ			Měřítko	1 : 5 000
				Výkres	B.1.