

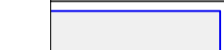









# ÚZEMNÍ PLÁN BŘEZINA

## VÝKRES VEŘEJNĚ PROSPĚŠNÝCH STAVEB, OPATŘENÍ A ASANACÍ

### LEGENDA :

-  hranice řešeného území
-  hranice katastru
-  zastavěné území k 15.3.2013
-  zastavitelné plochy
-  plochy přestavby
-  plochy rezervy

### VEŘEJNĚ PROSPĚŠNÉ STAVBY A VEŘEJNĚ PROSPĚŠNÁ OPATŘENÍ, PRO KTERÁ LZE PRÁVA K POZEMKŮM A STAVBÁM VYVLASTNIT

- vybraná veřejná infrastruktura  
technická infrastruktura
-  A kanalizace dešťová - stavba pro odvod dešťových vod (lokality Z13, Z14, P5)
  -  D rozšíření plochy čistírny odpadních vod (lokality Z11)
- vybraná veřejně prospěšná opatření
-  E založení prvků ÚSES
  -  F protierozní opatření - tři suché poldry (Horní hony, Polodlhy pod Bačkovcem)

### ZÁZNAM O ÚČINNOSTI ÚP BŘEZINA

SPRÁVNÍ ORGÁN, KTERÝ ÚP VYDAL : Zastupitelstvo obce Březina

DATUM NABYTÍ ÚČINNOSTI : .....

POŘIZOVATEL :  
Městský úřad Tišnov  
odbor územního plánování a stavebního řádu, oddělení úřad územního plánování

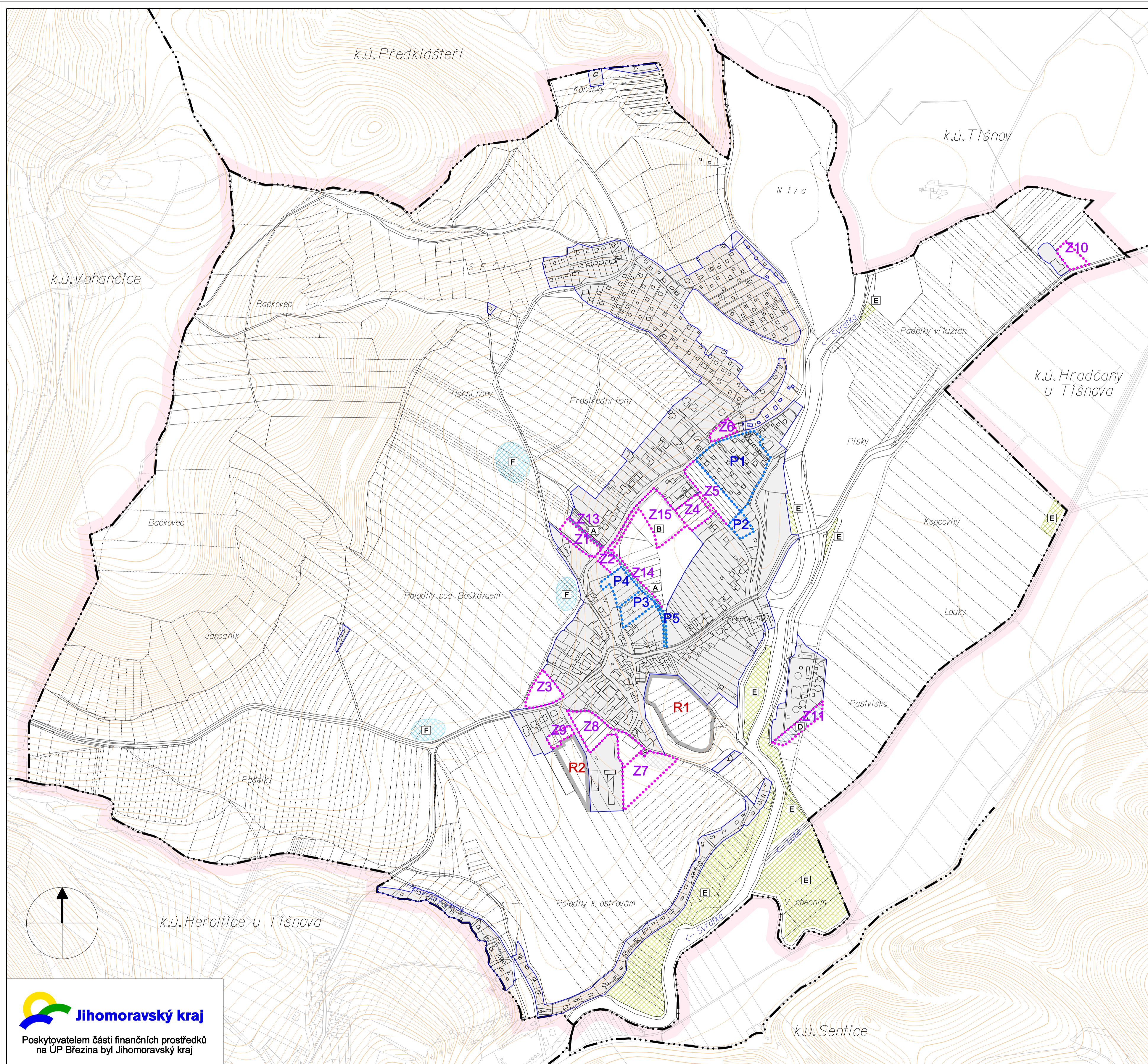
úřední razítko :


JMÉNO A PŘÍJMENÍ :  
FUNKCE :

podpis : .....

Jarmila Haluzová, ATELIÉR PROJEKTIS, IČ 40459543, DIČ CZ455210197  
Pekařská 37, 602 00 Brno, pracoviště Ponávka 2, 602 00 Brno

Zodp.proj.	Ing.arch. A. Dumková	Vypracoval CAD	J.Haluzová, A.Dumková Roman Štánek	Zak.čís.	0210
Objednavatel	Obec BŘEZINA			Datum	05/2014
Akce	ÚZEMNÍ PLÁN BŘEZINA			Stupeň	ÚPD
				Měřítko	1 : 5 000
Název	VÝKRES VEŘEJNĚ PROSPĚŠNÝCH STAVEB, OPATŘENÍ A ASANACÍ			Výkres	B.6.



 **Jihomoravský kraj**  
Poskytovatelem části finančních prostředků  
na ÚP Březina byl Jihomoravský kraj