










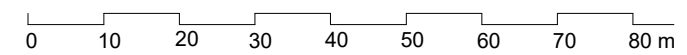
LEGENDA

-  RODINNÉ DOMY
(PŘÍKLAD ZASTAVĚNÉ PLOCHY)
-  888 POZEMKY RODINNÝCH DOMŮ
HRANICE POZEMKŮ, VÝMĚRA (m²)
-  VEŘEJNÁ PROSTRANSTVÍ - ULICE
-  VEŘEJNÁ PROSTRANSTVÍ - PARK
-  HRANICE ŘEŠENÉHO ÚZEMÍ
-  STAVEBNÍ ČÁRA
-  STAVEBNÍ HRANICE

URBANISTICKÁ BILANCE

Funkční plocha	výměra [m kv.]
Pozemky RD	32 672
Veřejná prostranství - park	2 358
Veřejná prostranství - ulice	7745
Celkem	42775

POČET RD: 28



vedoucí projektant: doc. Ing. arch. Gabriel Kopáček, Dr.
 zodpovědný projektant: doc. Ing. arch. Gabriel Kopáček, Dr.
 vypracovali: Ing. arch. Stražilová, Ing. arch. Kopáček
 název dokumentace:

ÚZEMNÍ STUDIE DEBLÍN - LOKALITA Z17

název výkresu:
URBANISTICKÝ NÁVRH

zhotovitel:
 G. Kopáček
 Keřová 23
 641 00 Brno

pořizovatel: MěÚ Tišnov
 objednatel: městys Deblín
 zakázka číslo: K201801
 datum: listopad 2018

měřítko 1:1000 **1**