

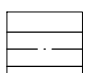

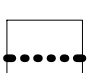


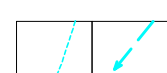




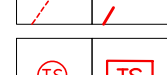





LEGENDA

-  RODINNÉ DOMY
(PŘÍKLAD ZASTAVĚNÉ PLOCHY)
-  POZEMKY RODINNÝCH DOMŮ
HRANICE POZEMKŮ
-  VEŘEJNÁ PROSTRANSTVÍ - ULICE
-  VEŘEJNÁ PROSTRANSTVÍ - PARK
-  HRANICE ŘEŠENÉHO ÚZEMÍ
-  VSAKOVACÍ PRŮLEH

INŽENÝRSKÉ SÍTĚ

- stav / návrh
-  KANALIZACE SPLAŠKOVÁ
 -  KANALIZACE DEŠŤOVÁ
 -  VODOVOD
 -  PLYNOVOD STL
 -  NADZEMNÍ VEDENÍ VN KE ZRUŠENÍ
STÁVAJÍCÍ OCHRANNÉ PÁSMA 10m
OD KRAJNÍHO VODIČE
 -  KABELOVÉ ZEMNÍ VEDENÍ VN
 -  VEDENÍ ELEKTRO NN A VO
 -  TRAFOSTANICE
 -  TELEKOMUNIAČNÍ



vedoucí projektant: doc. Ing. arch. Gabriel Kopáček, Dr.	zhotovitel: G. Kopáček Keřová 23 641 00 Brno
zodpovědný projektant: doc. Ing. arch. Gabriel Kopáček, Dr.	pořizovatel: MěÚ Tišnov
vypracovali: Ing. Zámečnicková, Ing. Opat, Ing. arch. Stražilová	objednatel: městys Deblín
název dokumentace: ÚZEMNÍ STUDIE DEBLÍN - LOKALITA Z17	zakázka číslo: K201801
název výkresu: KOORDINAČNÍ SITUACE	datum: listopad 2018
	měřítko 1:1000
	2