





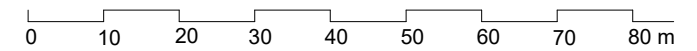
LEGENDA

-  RODINNÉ DOMY
(PŘÍKLAD ZASTAVĚNÉ PLOCHY)
-  POZEMKY RODINNÝCH DOMŮ
HRANICE POZEMKŮ
-  VEŘEJNÁ PROSTRANSTVÍ - ULICE
-  VEŘEJNÁ PROSTRANSTVÍ - PARK
-  HRANICE ŘEŠENÉHO ÚZEMÍ

INŽENÝRSKÉ SÍŤ

stav / návrh

-  NADZEMNÍ VEDENÍ VN KE ZRUŠENÍ
STÁVAJÍCÍ OCHRANNÉ PÁSMO 10m
OD KRAJNÍHO VODIČE
-  KABELOVÉ ZEMNÍ VEDENÍ VN
-  VEDENÍ ELEKTRO NN A VO
-  TRAFOSTANICE
-  TELEKOMUNIACE



vedoucí projektant: doc. Ing. arch. Gabriel Kopáček, Dr.
 zodpovědný projektant: Ing. Jaroslav Opat
 vypracovali: Ing. Opat, Ing. arch. Stražilová
 název dokumentace:

ÚZEMNÍ STUDIE DEBLÍN - LOKALITA Z17

název výkresu:

ELEKTRICKÉ A TELEKOMUNIKAČNÍ SÍŤ

zhotovitel:
 G. Kopáček
 Keřová 23
 641 00 Brno



pořizovatel: MěÚ Tišnov
 objednatel: městys Deblín
 zakázka číslo: K201801
 datum: listopad 2018

měřítko 1:1000

6