

POTŘEBY PARKOVIŠŤ DLE ČSN 736110

Druh objektu	číslo jednolice	1. parkovací místo plošně na	počet park. míst celkem	z celkové počtu stání		poznámka		
				krátkodobá	dlouhodobá			
				% obs.	% obs.			
obecní úřad	110 m ² pl. pro veřejnost	25	5	80	4	20	1	P2
pošta	2 plošky	1	1	80	2	10	0	P2, P3
ortodoxe škola	3 školní ortodoxe	0,5	6	100	6	0	0	P4
DPS	20 stánek	5	4					PV
MŠ	45 dětí	5	9	90*	8	10	1	P3, P2, PV
ZŠ	220 žáků	5	44	80*	35	20	9	P3, P2, PV
základní škola	150 m ² stánek, pl.	50	3	90	3	10	0	P5
sokolovna	80 m ² pl. stánek	8	10	80	8	20	2	P2, P3, P10
ortodoxe	250 sedadel	6	42	90	38	10	4	P1, P2, P3, P8, P9, P10
obřadní síň	40 sedadel	5	8	100	8	0	0	P2, P10
kostel	100 sedadel	8	12	95	11	5	1	P1, P8
mlhova	5 663 m ² plochy	1000	6	100	6	0	0	P2, P8
hořká záměrnice	40 sedadel	8	5	95	5	5	0	P2, P10
sportoviště	200 míst pro diváky	15	14					P12, PV
MŠ a školky	50 míst pro děti	15	3					P3, P2, P10
hospoda u Suchbátů	70 m ² pl. pro hosty	8	9	80	7	20	2	P9, P2
parkoviště u Lepší	90 m ² pl. pro hosty	8	14	80	9	20	5	P6, PV

PV - veřejná parkoviště
P1 - P13 - označení parkovišť

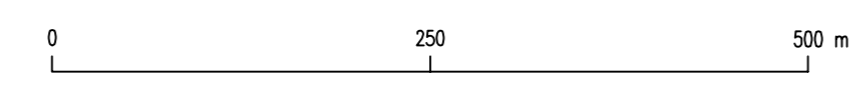
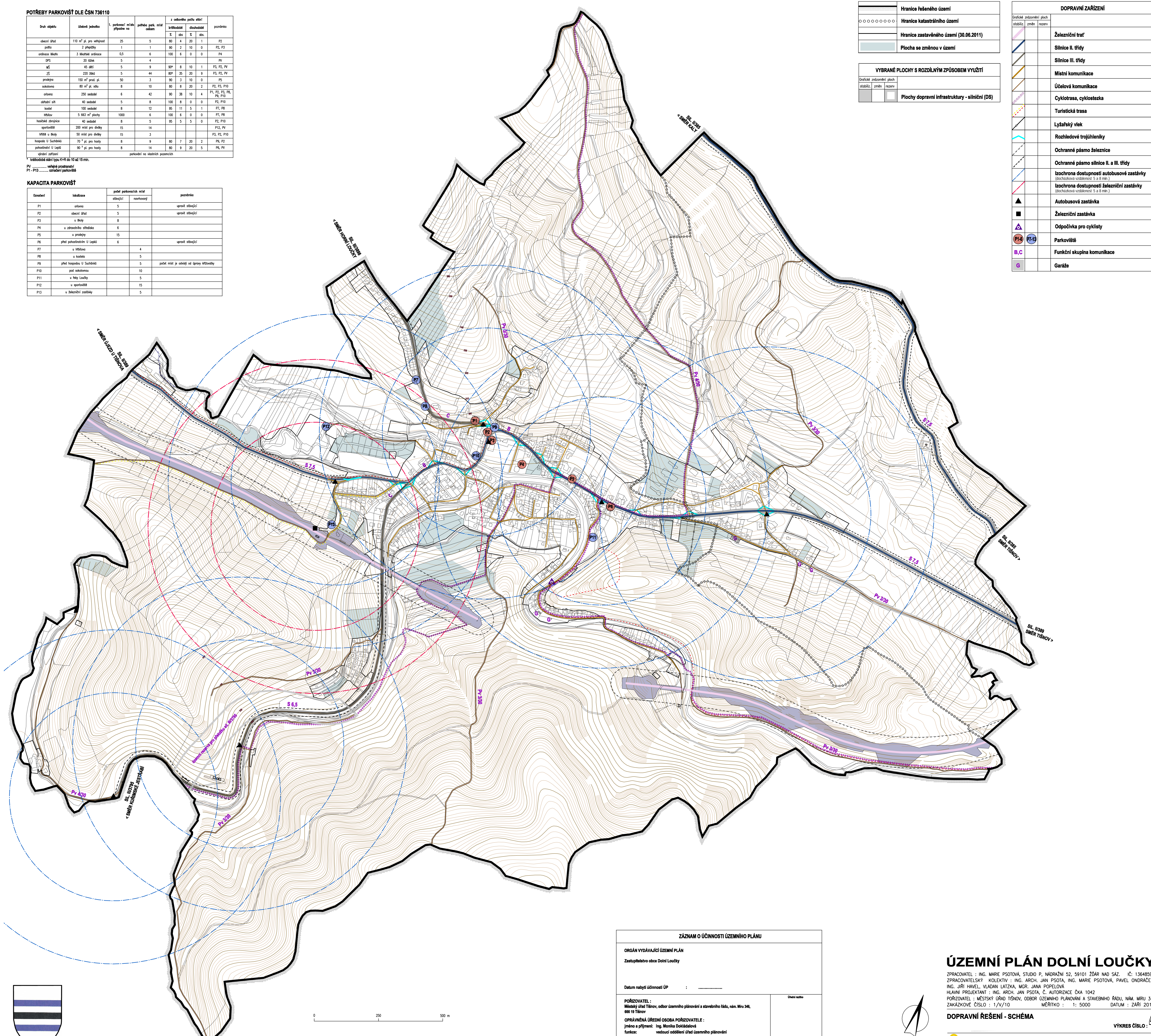
KAPACITA PARKOVIŠŤ

Označení	lokalizace	počet parkovacích míst		poznámka
		stávající	nabývané	
P1	ortodoxe	5		upravit stávající
P2	obecní úřad	5		upravit stávající
P3	u školy	8		
P4	u zdravotního střediska	6		
P5	u prodejny	15		
P6	před pohostinstvím U Lepší	6		upravit stávající
P7	u MŠ/ovce		4	
P8	u kostela	5		
P9	před hospodou u Suchbátů	5	počet míst je ovládnutý od správy Město Loučky	
P10	pod sokolovnou	10		
P11	u řeky Loučky	5		
P12	u sportoviště	15		
P13	u školení zastávky	5		


	Hranice řešeného území
	Hranice katastrálního území
	Hranice zastavěného území (30.06.2011)
	Plocha se změnou v území

VYBRANÉ PLOCHY S ROZDÍLNÝM ZPŮSOBEM VYUŽITÍ	
	Plochy dopravní infrastruktury - silniční (DS)

DOPRAVNÍ ZAŘÍZENÍ	
	Železniční trať
	Silnice II. třídy
	Silnice III. třídy
	Místní komunikace
	Účelová komunikace
	Cyklotrasa, cyklostezka
	Turistická trasa
	Lyžařský vlek
	Rozhledové trojúhelníky
	Ochranné pásmo železnice
	Ochranné pásmo silnice II. a III. třídy
	Izochrona dostupnosti autobusové zastávky (docházka vzdálenost 5 a 8 min.)
	Izochrona dostupnosti železniční zastávky (docházka vzdálenost 5 a 8 min.)
	Autobusová zastávka
	Železniční zastávka
	Odpočívka pro cyklisty
	Parkoviště
	Funkční skupina komunikace
	Garáž



ZÁZNAM O ÚČINNOSTI ÚZEMNÍHO PLÁNU	
ORGÁN VYDÁVAJÍCÍ ÚZEMNÍ PLÁN Zastupitelstvo obce Dolní Loučky	
Datum nabylí účinnosti ÚP :	
POŘIZOVATEL : Městský úřad Tisnov, odbor územního plánování a stavebního řádu, nám. Míru 346, 666 19 Tisnov	Ověřil rukoř:
OPRAVNĚNÁ ŘÍDEJÍCÍ OSOBA POŘIZOVATELE : jméno a příjmení: Ing. Monika Doklášalová funkce: vedoucí oddělení úřadu územního plánování	
podpis:	



ÚZEMNÍ PLÁN DOLNÍ LOUČKY

ZPRACOVATEL : ING. MARIE PSOTOVÁ, STUDIO P. NAGRAŽNÍ 52, 59101 ŽDÁR NAD SAZ. IČ: 13648594
ZPRACOVATELSKÝ KOLEKTIV : ING. ARCH. JAN PSOTA, ING. MARIE PSOTOVÁ, PAVEL ONDRAČEK,
ING. JIŘÍ HAVEL, VLADAN LATZKA, MGR. JANA POPELOVÁ
HLAVNÍ PROJEKTANT : ING. ARCH. JAN PSOTA, Č. AUTORIZACE ČKA 1042
POŘIZOVATEL : MĚSTSKÝ ÚŘAD TISNOV, ODBOR ÚZEMNÍHO PLÁNOVÁNÍ A STAVEBNÍHO ŘÁDU, NÁM. MÍRU 346
ZAKÁZKOVÉ ČÍSLO : 1/V/10 MĚRITKO : 1: 5000 DATUM : ZÁŘÍ 2013

DOPRAVNÍ ŘEŠENÍ - SCHÉMA