
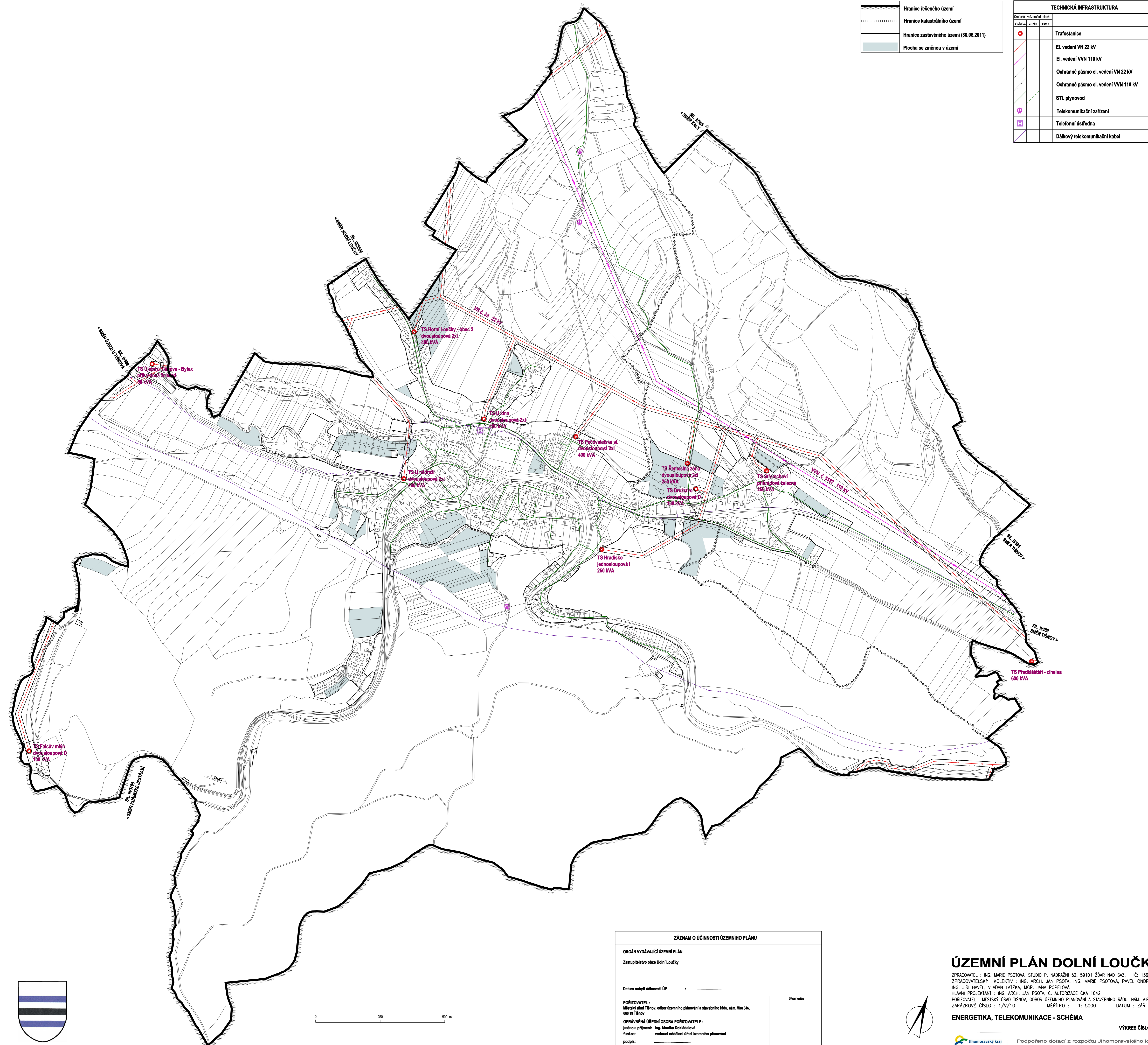



	Hranice řešeného území
	Hranice katastrálního území
	Hranice zastavěného území (30.06.2011)
	Plocha se změnou v území

TECHNICKÁ INFRASTRUKTURA			
Drufické znázornění ploch			
stabilita	změna	rezerva	
			Trafostanice
			El. vedení VN 22 kV
			El. vedení VVN 110 kV
			Ochranné pásmo el. vedení VN 22 kV
			Ochranné pásmo el. vedení VVN 110 kV
			STL plynovod
			Telekomunikační zařízení
			Telefonní ústředna
			Dálkový telekomunikační kabel



ZÁZNAM O ÚČINNOSTI ÚZEMNÍHO PLÁNU	
ORGÁN VYDÁVAJÍCÍ ÚZEMNÍ PLÁN Zastupitelstvo obce Dolní Loučky	
Datum nabytí účinnosti ÚP : .....	
POŘIZOVATEL : Městský úřad Těšnov, odbor územního plánování a stavebního řádu, nám. Míru 346, 666 18 Těšnov	Úřední razítko
OPRÁVNĚNÁ ÚŘEDNÍ OSOBA POŘIZOVATELE : jméno a příjmení: Ing. Monika Dokládalová funkce: vedoucí oddělení úřad územního plánování	
podpis: .....	



## ÚZEMNÍ PLÁN DOLNÍ LOUČKY

ZPRACOVATEL : ING. MARIE PSOTOVÁ, STUDIO P. NADRAŽNÍ 52, 59101 ŽOÁR NAD SÁZ. IČ: 13648594  
 ZPRACOVATELSKÝ KOLEKTIV : ING. ARCH. JAN PSOTA, ING. MARIE PSOTOVÁ, PAVEL ONDŘÁČEK,  
 ING. JIŘÍ HAVEL, VLADAN LATZKA, MGR. JANA POPELOVÁ  
 HLAVNÍ PROJEKTANT : ING. ARCH. JAN PSOTA, Č. AUTORIZACE ČKA 1042  
 POŘIZOVATEL : MĚSTSKÝ ÚŘAD TĚŠNOV, ODBOR ÚZEMNÍHO PLÁNOVÁNÍ A STAVEBNÍHO ŘÁDU, NÁM. MÍRU 346  
 ZAKÁZKOVÉ ČÍSLO : 1/V/10 MĚŘÍTKO : 1:5000 DATUM : ZÁŘÍ 2013

ENERGETIKA, TELEKOMUNIKACE - SCHÉMA

VÝKRES ČÍSLO : 6