

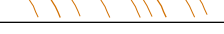




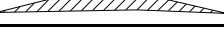



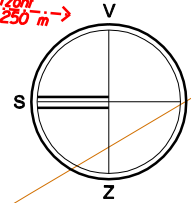


-  Hranice řešeného území
-  Hranice pozemků dle KN - stav
-  Vrstevnice
-  Hranice pozemků - návrh
-  Krajská silnice II/387 - stav
-  Místní komunikace - návrh
-  K1, K2
-  Křižovatky - návrh
-  Rozhledové trojúhelníky
-  Vjezdy - dopravní napojení nemovitosti
-  Chodník

<b>ÚZEMNÍ STUDIE DOUBRAVNÍK - JIH</b>		<b>1:1 000</b>
VÝKRES:	KONCEPCE DOPRAVNÍ INFRASTRUKTURY	
OBJEDNATEL:	MĚSTYS DOUBRAVNÍK	<b>3</b>
ZPRACOVATEL:	STUDIO REGION, S.R.O. IČ: 276 81 921, ZELNÁ 104/13, 619 00 BRNO	
FORMÁT:	A3 DATUM:	PROSINEC 2017



Doubravník-centrum, Nedvědice

II/387

Tišnov