

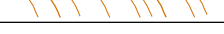









-  Hranice řešeného území
-  Hranice pozemků dle KN - stav
-  Vrstevnice
-  Hranice pozemků - návrh
-  Orientační umístění staveb
-  Soukromé pozemky rodinných domů
-  Veřejné prostranství - zeleň
-  Veřejné prostranství - komunikace

<b>ÚZEMNÍ STUDIE</b>		
<b>DOUBRAVNÍK - JIH, DOPLNĚNÍ</b>		
VÝKRES:	HLAVNÍ VÝKRES - URBANISTICKÁ KONCEPCE	1:1 000
OBJEDNATEL:	MĚSTYS DOUBRAVNÍK	<b>2</b>
ZPRACOVATEL:	STUDIO REGION, S.R.O. IČ: 276 81 921, ZELNÁ 104/13, 619 00 BRNO	
FORMÁT:	A3 DATUM:	ZÁŘÍ 2019

