

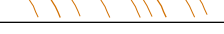









-  Hranice řešeného území
-  Hranice pozemků dle KN - stav
-  Vrstevnice
-  Hranice pozemků - návrh
-  Krajská silnice II/387 - stav
-  Místní komunikace - návrh
-  Křížovatky - návrh
-  Rozhledové trojúhelníky
-  Vjezdy - dopravní napojení nemovitostí
-  Chodník

ÚZEMNÍ STUDIE DOUBRAVNÍK - JIH, DOPLNĚNÍ		
VÝKRES:	KONCEPCE DOPRAVNÍ INFRASTRUKTURY	1:1 000
OBJEDNATEL:	MĚSTYS DOUBRAVNÍK	3
ZPRACOVATEL:	STUDIO REGION, S.R.O. IČ: 276 81 921, ZELNÁ 104/13, 619 00 BRNO	
FORMÁT:	A3 DATUM:	ZÁŘÍ 2019

