

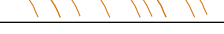













-  Hranice řešeného území
-  Hranice pozemků dle KN - stav
-  Vrstevnice
-  Hranice pozemků - návrh
-  Uliční čára
-  Stavební čára závazná
-  Stavební čára nepřekročitelná
-  Směr hřebene střechy
-  Směr spádu střechy
-  Orientační umístění rodinných domů - hlavní stavba
-  Soukromé pozemky rodinných domů
-  Veřejné prostranství - zeleň
-  Veřejné prostranství - komunikace
-  Vjezdy - dopravní napojení nemovitostí

<b>ÚZEMNÍ STUDIE</b>		
<b>DOUBRAVNÍK - JIH, DOPLNĚNÍ</b>		
VÝKRES:	REGULAČNÍ ZÁSADY	1:1 000
OBJEDNATEL:	MĚSTYS DOUBRAVNÍK	<b>5</b>
ZPRACOVATEL:	STUDIO REGION, S.R.O.	
FORMÁT:	A3 DATUM:	ZÁŘÍ 2019

