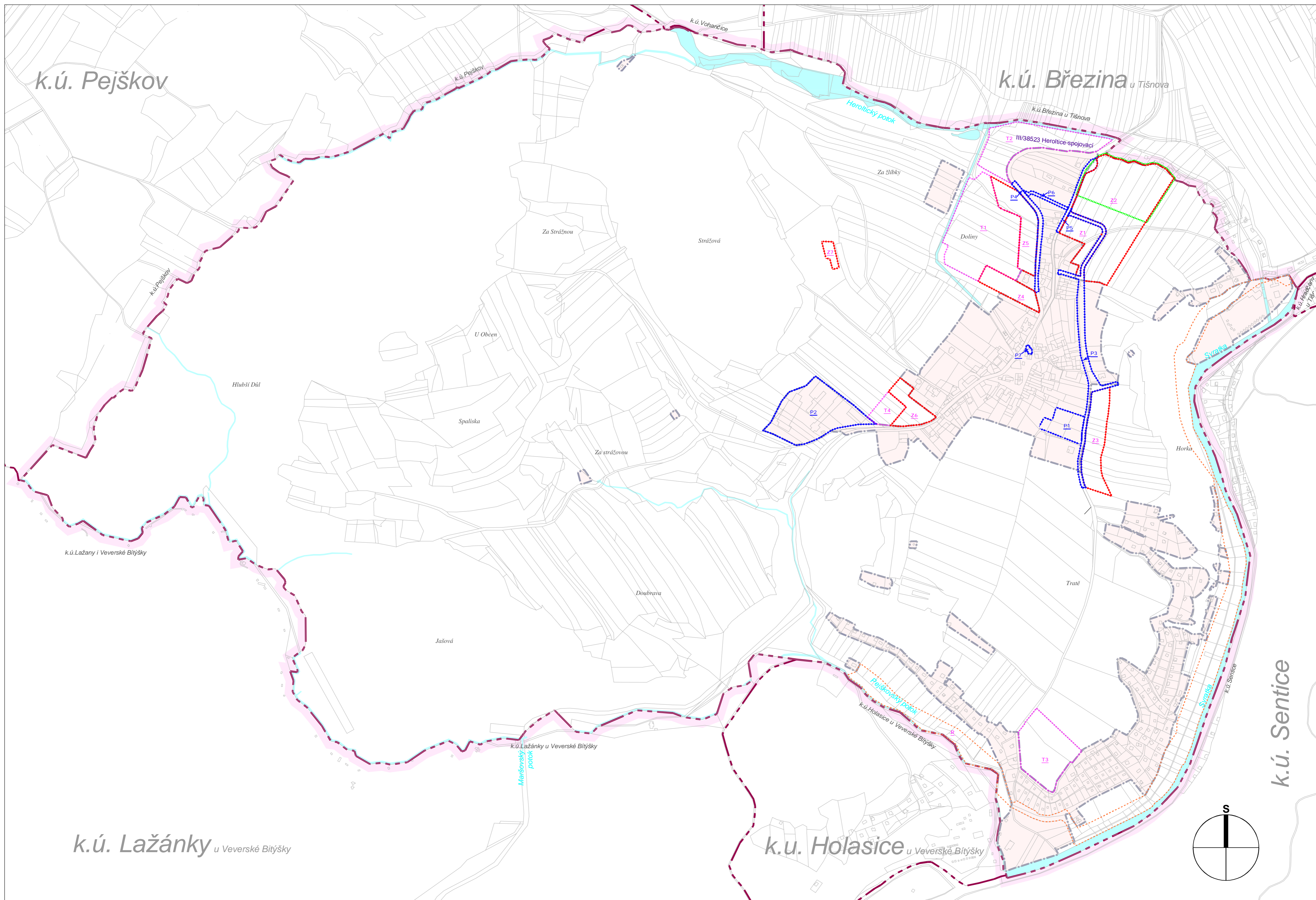




# HEROLTICE ÚZEMNÍ PLÁN 2013









## URBANISTICKÁ KONCEPCE - ZÁSADY USPOŘÁDÁNÍ ÚZEMÍ

### HRANICE ÚZEMNÍCH JEDNOTEK

-  Hranice řešeného území (hranice katastrálního území)
-  Hranice katastrálního území

### PROSTOROVÉ USPOŘÁDÁNÍ ÚZEMÍ v členění na zastavěné a zastavitelné území a nezastavitelné území-krajinu

-  Hranice zastavěného území obce k 1.8.2011
-  Hranice zastavitelných ploch
-  Hranice přestavbových ploch
-  Hranice transformačních ploch
-  Hranice územní rezervy
-  Plochy a koridory, ve kterých je prověření změn jejich využití územní studií podmínkou pro rozhodování

## ZÁZNAM O ÚČINNOSTI

SPRÁVNÍ ORGÁN, KTERÝ ÚZEMNÍ PLÁN VYDAL: Zastupitelstvo obce Heroltice

DATUM ÚČINNOSTI: .....

OPRÁVNĚNÁ ÚŘEDNÍ OSOBA POŘIZOVATELE: Otisk úředního razítka:

Jméno a příjmení: Ing. Monika Dokládálová

Funkce: vedoucí oddělení úřad územního plánování odbor ÚPSŘ MěÚ Tišnov

podpis: .....



100m 200m 500m 1000m		Číslo paré:	
HLAVNÍ PROJEKTANT: Ing. arch. Alexander Běhal, Hoblíkova 575/39, 613 00 Brno; tel: +420 604 602 728		Ing. arch. Alexander Běhal & ATFOGO s.r.o.	
ZODPOVĚDNÝ PROJEKTANT: Ing. arch. Aleš Fiala		studio: Hoblíkova 575/39	
OBJEDNATEL: OBEC HEROLTICE		613 00 Brno	
AKCE: ÚZEMNÍ PLÁN HEROLTICE		ATFOGO	
NÁZEV VÝKRESU: VÝKRES ZÁKLADNÍHO ČLENĚNÍ ÚZEMÍ		STUPĚN: ÚPD	DATUM: KVĚTEN 2013
		MĚŘÍTKO: 1:5 000	Č. VÝKRESU: B-1