

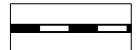



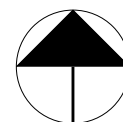


LEGENDA

-  HRANICE ŘEŠENÉHO ÚZEMÍ - KATASTRU OBCE HORNÍ LOUČKY
-  SILNICE II. A III. TŘÍDY
-  ŽELEZNICE BRNO - ŽĎÁR N. SÁZAVOU
-  REGIONÁLNÍ BIOCENTRUM
-  HRANICE BIOCENTER
-  TRASY BIOKORIDORŮ



Ing. arch. IVO KABELÁČ, autorizovaný architekt
ANENSKÁ 12, 602 00 BRNO

HORNÍ LOUČKY - ÚZEMNÍ PLÁN

Širší vztahy

zak.č. 0601

datum 06/2008

digitalizace
PŽKaGIS s.r.o Brno

měřítko 1 : 50 000

POŘIZOVATEL: MěÚ Tišnov OÚPSŘ

2b