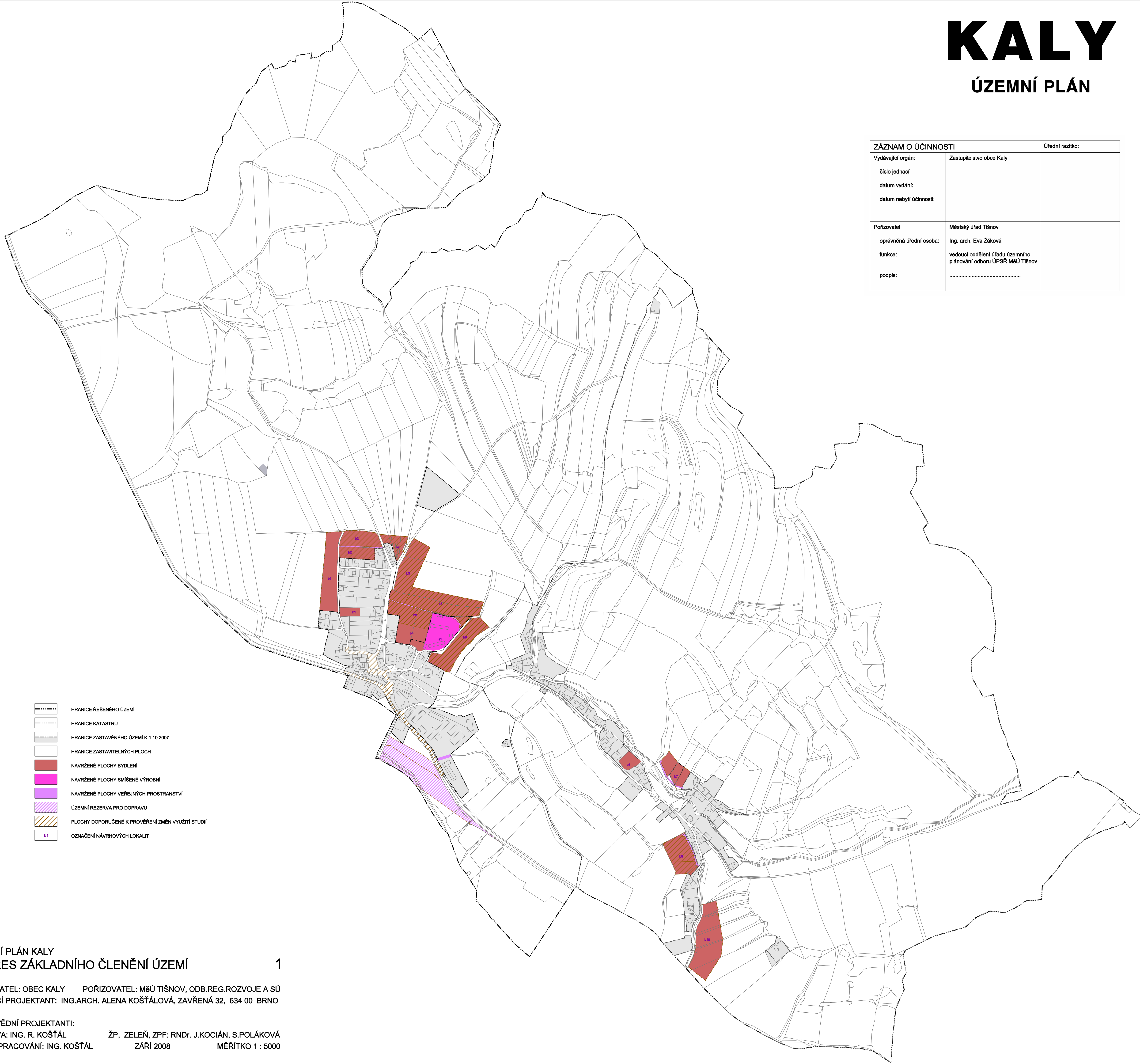
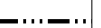











# KALY

## ÚZEMNÍ PLÁN

ZÁZNAM O ÚČINNOSTI		Úřední razítko:
Vydávající orgán:	Zastupitelstvo obce Kaly	
číslo jednací:		
datum vydání:		
datum nabytí účinnosti:		
Pořizovatel	Městský úřad Tišnov	
oprávněná úřední osoba:	Ing. arch. Eva Žáková	
funkce:	vedoucí oddělení úřadu územního plánování odboru ÚPSŘ MěÚ Tišnov	
podpis:	.....	



-  HRANICE ŘEŠENÉHO ÚZEMÍ
-  HRANICE KATASTRU
-  HRANICE ZASTAVĚNÉHO ÚZEMÍ K 1.10.2007
-  HRANICE ZASTAVITELNÝCH PLOCH
-  NAVRŽENÉ PLOCHY BYDLENÍ
-  NAVRŽENÉ PLOCHY SMÍŠENÉ VÝROBNÍ
-  NAVRŽENÉ PLOCHY VEŘEJNÝCH PROSTRANSTVÍ
-  ÚZEMNÍ REZERVA PRO DOPRAVU
-  PLOCHY DOPORUČENÉ K PROVĚŘENÍ ZMĚN VYUŽITÍ STUDII
-  OZNAČENÍ NAVRHOVÝCH LOKALIT

### ÚZEMNÍ PLÁN KALY VÝKRES ZÁKLADNÍHO ČLENĚNÍ ÚZEMÍ

1

OBJEDNATEL: OBEC KALY POŘIZOVATEL: MěÚ TIŠNOV, ODB.REG.ROZVOJE A SÚ  
VEDOUČÍ PROJEKTANT: ING.ARCH. ALENA KOŠŤÁLOVÁ, ZAVŘENÁ 32, 634 00 BRNO

ZODPOVĚDNÍ PROJEKTANTI:  
DOPRAVA: ING. R. KOŠŤÁL ŽP, ZELENĚ, ZPF: RNDr. J.KOCIÁN, S.POLÁKOVÁ  
DIGIT. ZPRACOVÁNÍ: ING. KOŠŤÁL ZÁŘÍ 2008 MĚŘÍTKO 1 : 5000