

ZÁZNAM O ÚČINNOSTI

SPRÁVNÍ ORGÁN, KTERÝ ÚZEMNÍ PLÁN VYDAL:

Zastupitelstvo obce **MARŠOV**

DATUM NABYTÍ ÚČINNOSTI :

OPRÁVNĚNÁ ÚŘEDNÍ OSOBA POŘIZVATELE :

jméno a příjmení :

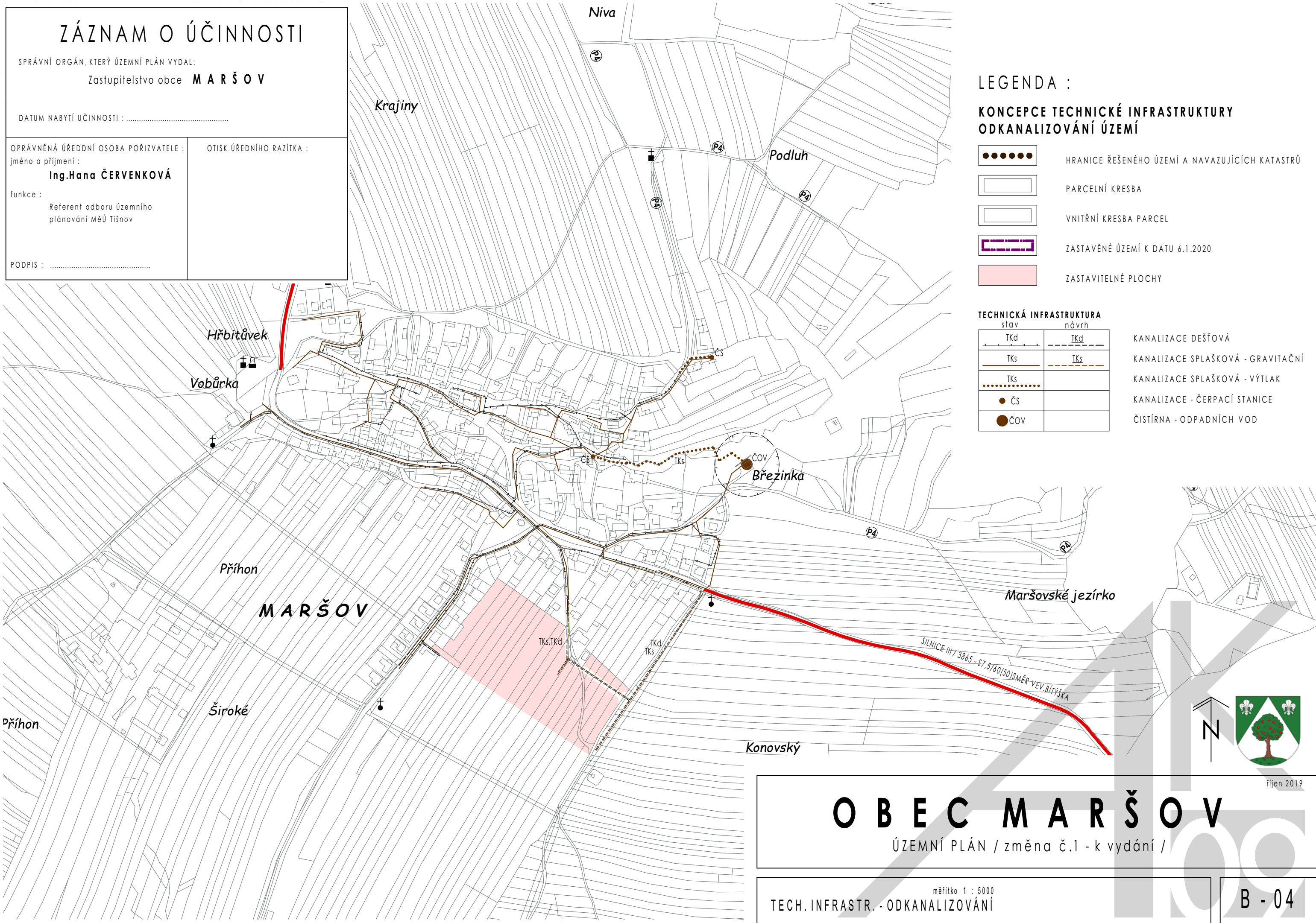
Ing. Hana ČERVENKOVÁ

funkce :

Referent odboru územního
plánování MěÚ Tišnov






OTISK ÚŘEDNÍHO RAZÍTKA :

PODPIS :

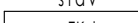
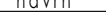







LEGENDA :

KONCEPCE TECHNICKÉ INFRASTRUKTURY ODKANALIZOVÁNÍ ÚZEMÍ

-  HRANICE ŘEŠENÉHO ÚZEMÍ A NAVAZUJÍCÍCH KATASTRŮ
-  PARCELNÍ KRESBA
-  VNITŘNÍ KRESBA PARCEL
-  ZASTAVĚNÉ ÚZEMÍ K DATU 6.1.2020
-  ZASTAVITELNÉ PLOCHY

TECHNICKÁ INFRASTRUKTURA

stav	návrh
 TKd	 TKd
 TKs	 TKs
 TKs	
 ČS	
 ČOV	

- KANALIZACE DEŠŤOVÁ
- KANALIZACE SPLAŠKOVÁ - GRAVITAČNÍ
- KANALIZACE SPLAŠKOVÁ - VÝTLAK
- KANALIZACE - ČERPAČÍ STANICE
- ČIŠTÍRNA - ODPADNÍCH VOD

říjen 2019

O B E C M A R Š O V

ÚZEMNÍ PLÁN / změna č.1 - k vydání /

měřítko 1 : 5000
TECH. INFRASTR. - ODKANALIZOVÁNÍ

B - 04