

# ZÁZNAM O ÚČINNOSTI

SPRÁVNÍ ORGÁN, KTERÝ ÚZEMNÍ PLÁN VYDAL:

Zastupitelstvo obce Ochoz u Tišnova

ČÍSLO JEDNACÍ : .....

DATUM VYDÁNÍ : .....

DATUM ÚČINNOSTI : .....

Oprávněná úřední osoba pořizovatele :

Jméno a příjmení : Ing.arch.Eva ŽÁKOVÁ

Funkce :

Vedoucí oddělení úřad územního plánování




odboru UPSŘ MěÚ Tišnov

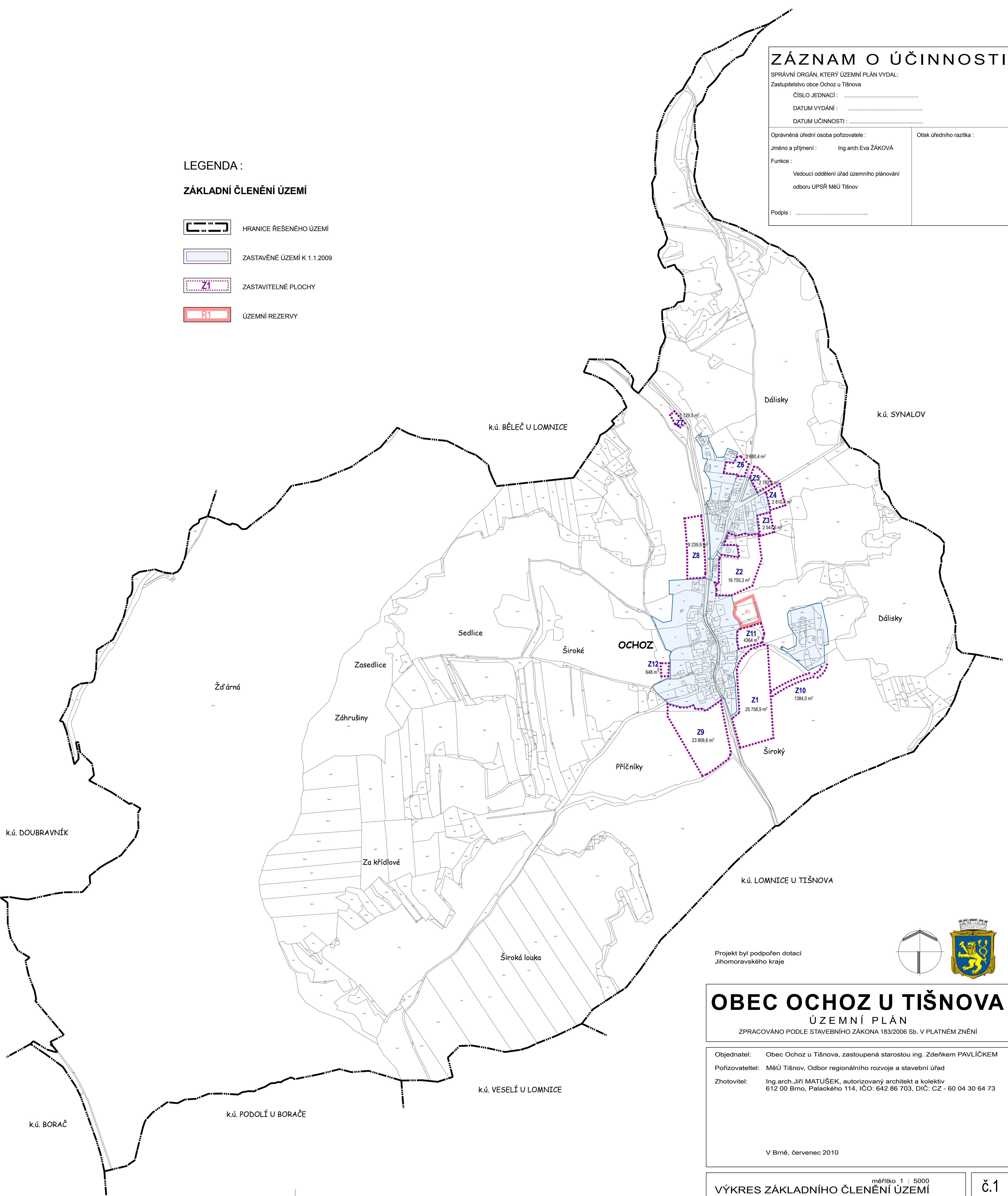
Podpis : .....

Otisk úředního razítka :


## LEGENDA :

### ZÁKLADNÍ ČLENĚNÍ ÚZEMÍ

-  HRANICE ŘEŠENÉHO ÚZEMÍ
-  ZASTAVĚNÉ ÚZEMÍ K 1.1.2009
-  ZASTAVITELNÉ PLOCHY
-  ÚZEMNÍ REZERVY



Projekt byl podpořen dotací  
Jihomoravského kraje



## OBEČ OCHOZ U TIŠNOVA

### ÚZEMNÍ PLÁN

ZPRACOVÁNO PODLE STAVEBNÍHO ZÁKONA 183/2006 Sb. V PLATNÉM ZNĚNÍ

Objednatel: Obec Ochoz u Tišnova, zastoupená starostou ing. Zdeňkem PAVLÍČKEM

Pořizovatel: MěÚ Tišnov, Odbor regionálního rozvoje a stavební úřad

Zhotovitel: Ing.arch.Jiří MATUŠEK, autorizovaný architekt a kolektiv  
612 00 Brno, Palackého 114, IČO: 642 86 703, DIČ: CZ - 60 04 30 64 73

V Brně, červenec 2010

VÝKRES ZÁKLADNÍHO ČLENĚNÍ ÚZEMÍ

měřítko 1 : 5000

č.1