

ZÁZNAM O ÚČINNOSTI

SPRÁVNÍ ORGÁN, KTERÝ ÚZEMNÍ PLÁN VYDAL:

Zastupitelstvo obce Ochoz u Tišnova

ČÍSLO JEDNACÍ :

DATUM VYDÁNÍ :

DATUM ÚČINNOSTI :

Oprávněná úřední osoba pořizovatele :

Otisk úředního razítka :

Jméno a příjmení : Ing.arch.Eva ŽÁKOVÁ

Funkce :
Vedoucí oddělení úřad územního plánování
odboru UPSŘ MěÚ Tišnov

Podpis :

LEGENDA :

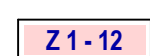
HLAVNÍ VÝKRES - DOPRAVNÍ INFRASTRUKTURA

st.stav	návrh

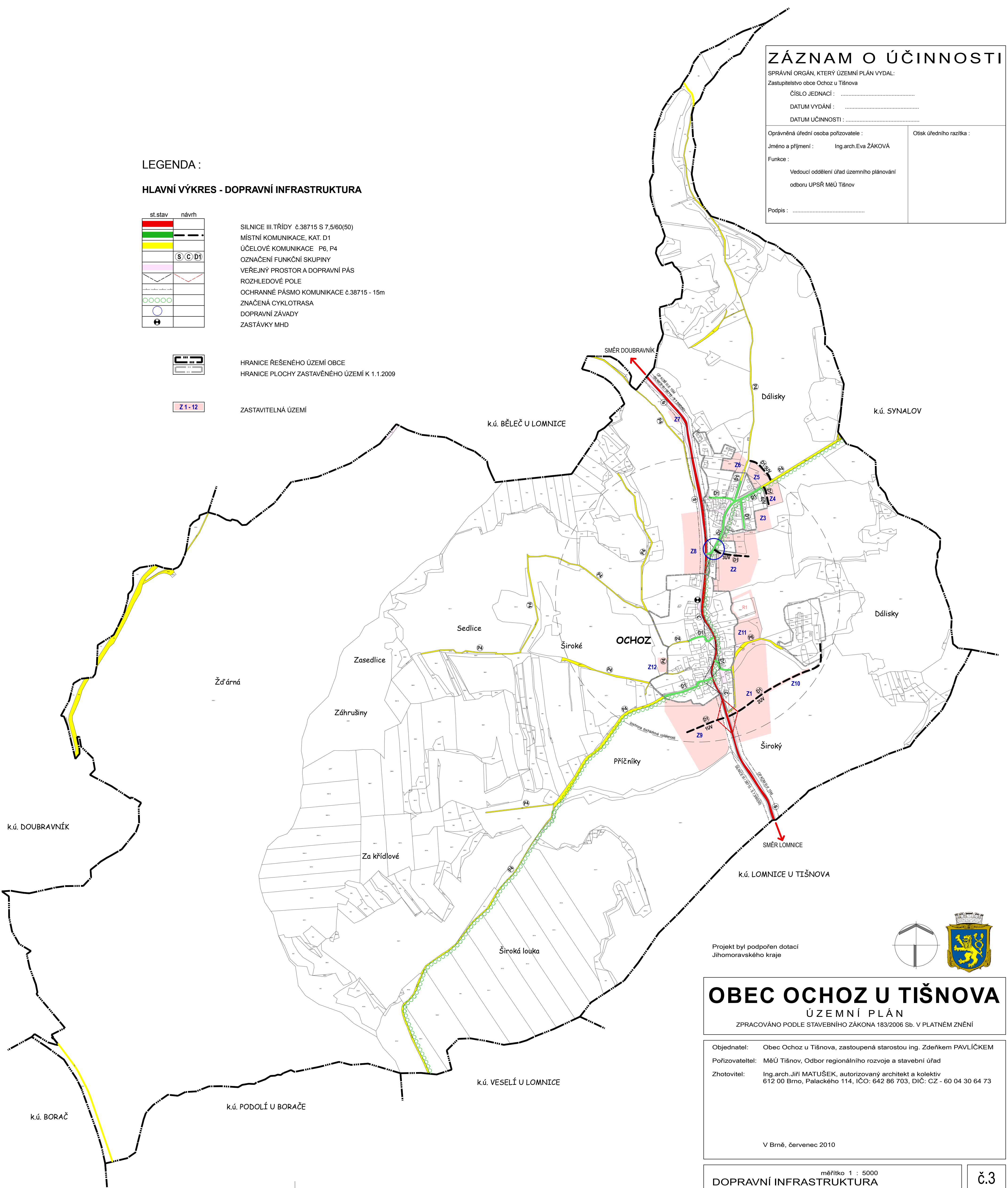
SILNICE III.TŘÍDY č.38715 S 7,5/60(50)
MÍSTNÍ KOMUNIKACE, KAT. D1
ÚČELOVÉ KOMUNIKACE P6, P4
OZNAČENÍ FUNKČNÍ SKUPINY
VEŘEJNÝ PROSTOR A DOPRAVNÍ PÁS
ROZHLEDOVÉ POLE
OCHRANNÉ PÁSMO KOMUNIKACE č.38715 - 15m
ZNAČENÁ CYKLOTRASA
DOPRAVNÍ ZÁVADY
ZASTÁVKY MHD




HRANICE ŘEŠENÉHO ÚZEMÍ OBCE
HRANICE PLOCHY ZASTAVĚNÉHO ÚZEMÍ K 1.1.2009



ZASTAVITELNÁ ÚZEMÍ



Projekt byl podpořen dotací
Jihomoravského kraje



OBEC OCHOZ U TIŠNOVA

ÚZEMNÍ PLÁN

ZPRACOVÁNO PODLE STAVEBNÍHO ZÁKONA 183/2006 Sb. V PLATNÉM ZNĚNÍ

Objednatel: Obec Ochoz u Tišnova, zastoupená starostou ing. Zdeňkem PAVLÍČKEM

Pořizovatel: MěÚ Tišnov, Odbor regionálního rozvoje a stavební úřad

Zhotovitel: Ing.arch.Jiří MATUŠEK, autorizovaný architekt a kolektiv
612 00 Brno, Palackého 114, IČO: 642 86 703, DIČ: CZ - 60 04 30 64 73

V Brně, červenec 2010

měřítko 1 : 5000
DOPRAVNÍ INFRASTRUKTURA

č.3